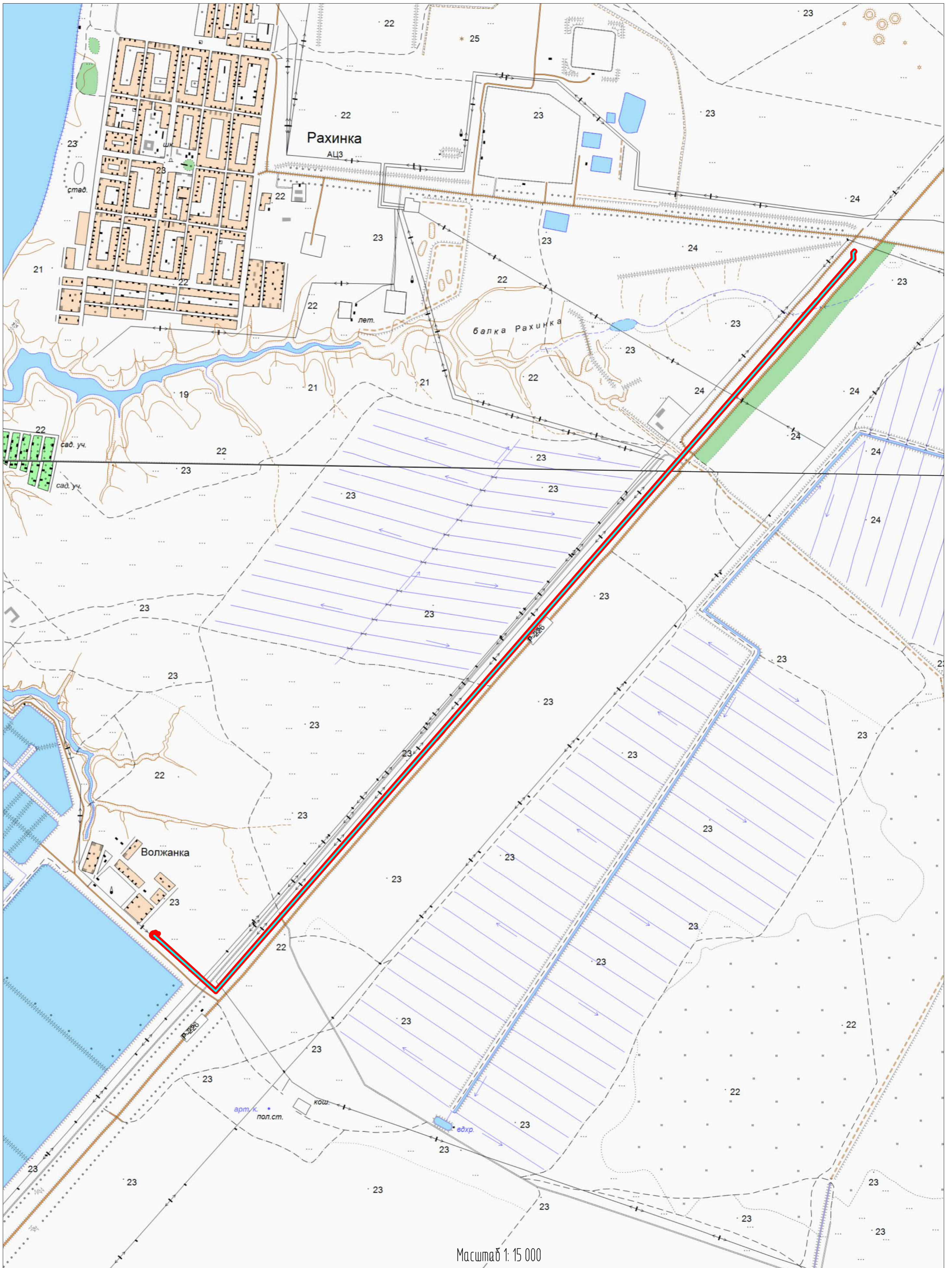


# Схема расположения границ публичного сервитута




Масштаб 1:15 000

- Условные обозначения:**
- проектные границы публичного сервитута;
  - характерная точка проектных границ публичного сервитута;
  - 1 - номер характерной точки проектных границ публичного сервитута;
  - ось проектируемого газопровода;
  - существующая часть границы, имеющаяся в ЕГРН сведения о которой достаточны для определения ее расположения;
  - кадастровый номер земельного участка;
  - граница кадастрового квартала;
  - 34:28:030003 - номер кадастрового квартала;
  - граница населенного пункта;


34:28:030003:170





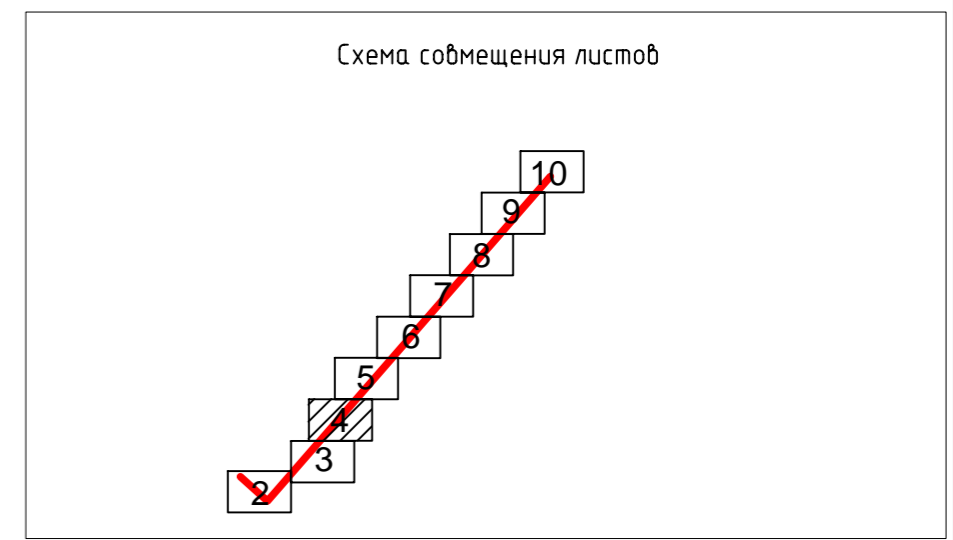
Условные обозначения приведены на листе №1

Линия смещения с листом 5

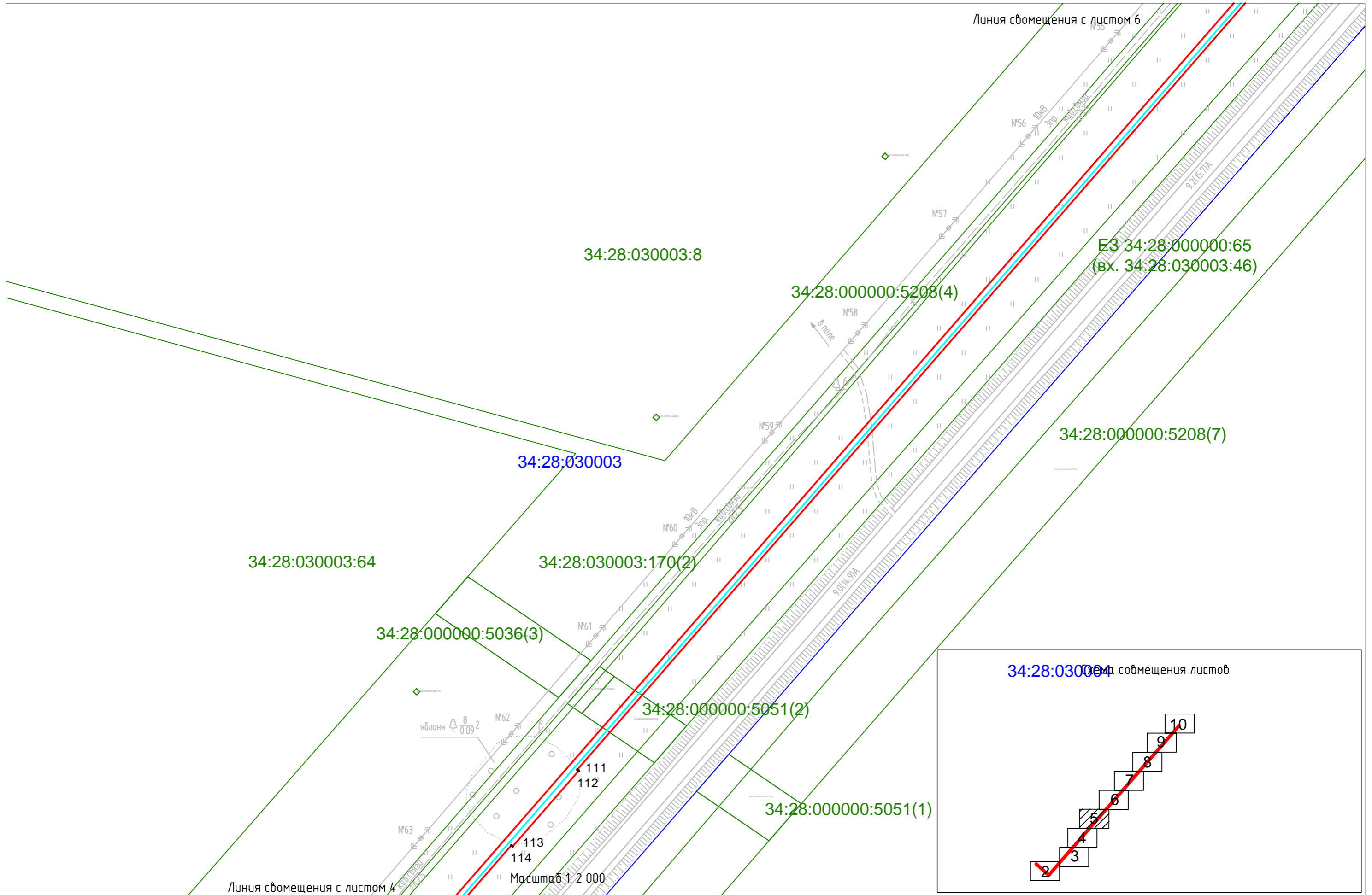


Линия смещения с листом 3

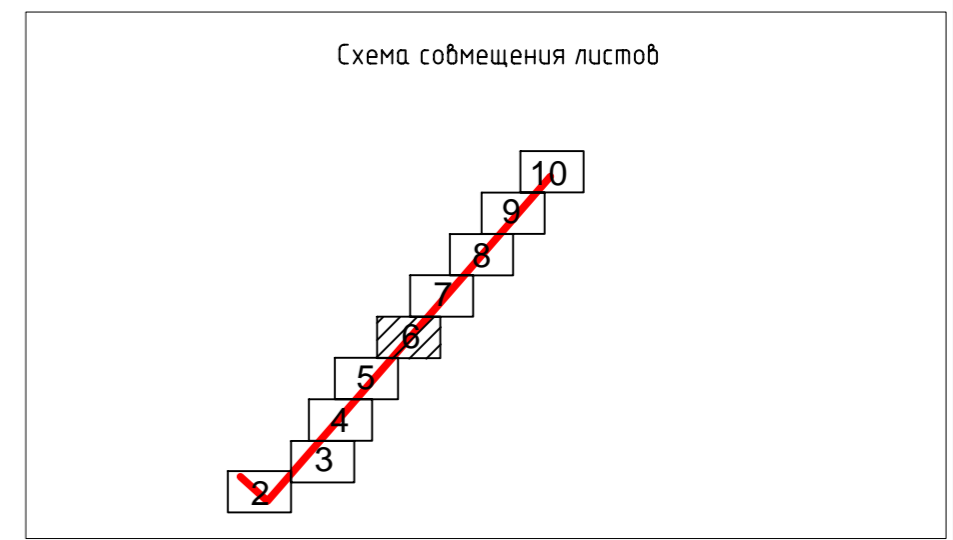

Масштаб 1: 2 000



Условные обозначения приведены на листе №1

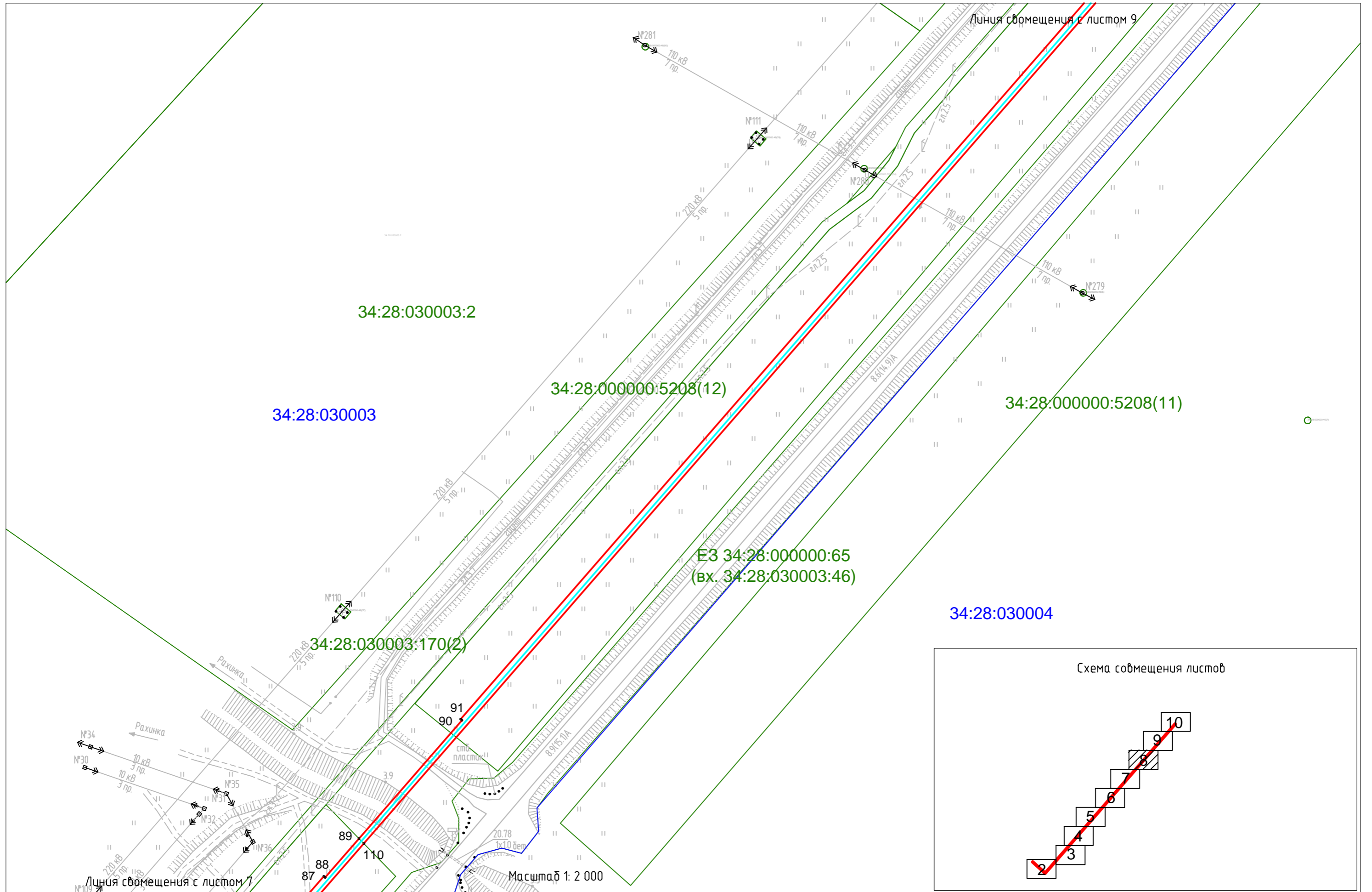


Условные обозначения приведены на листе №1



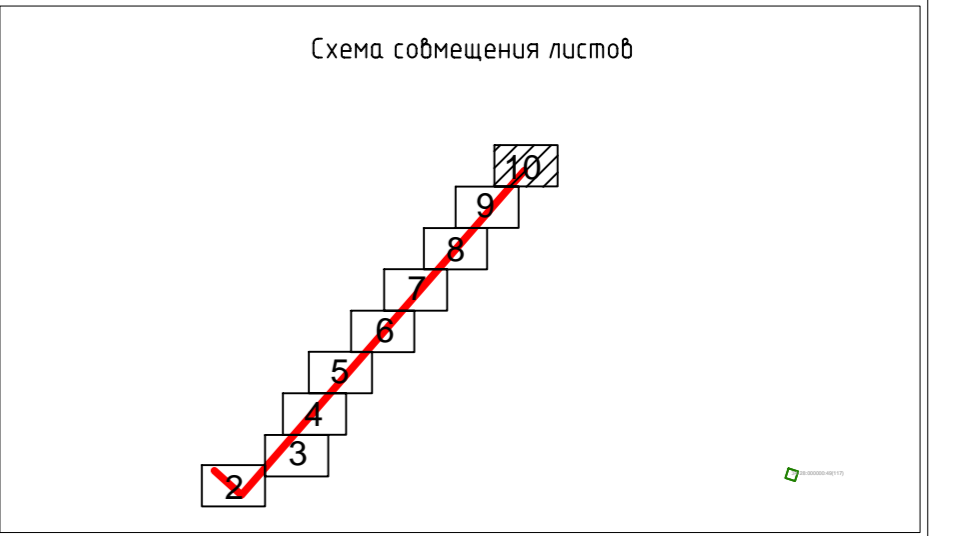
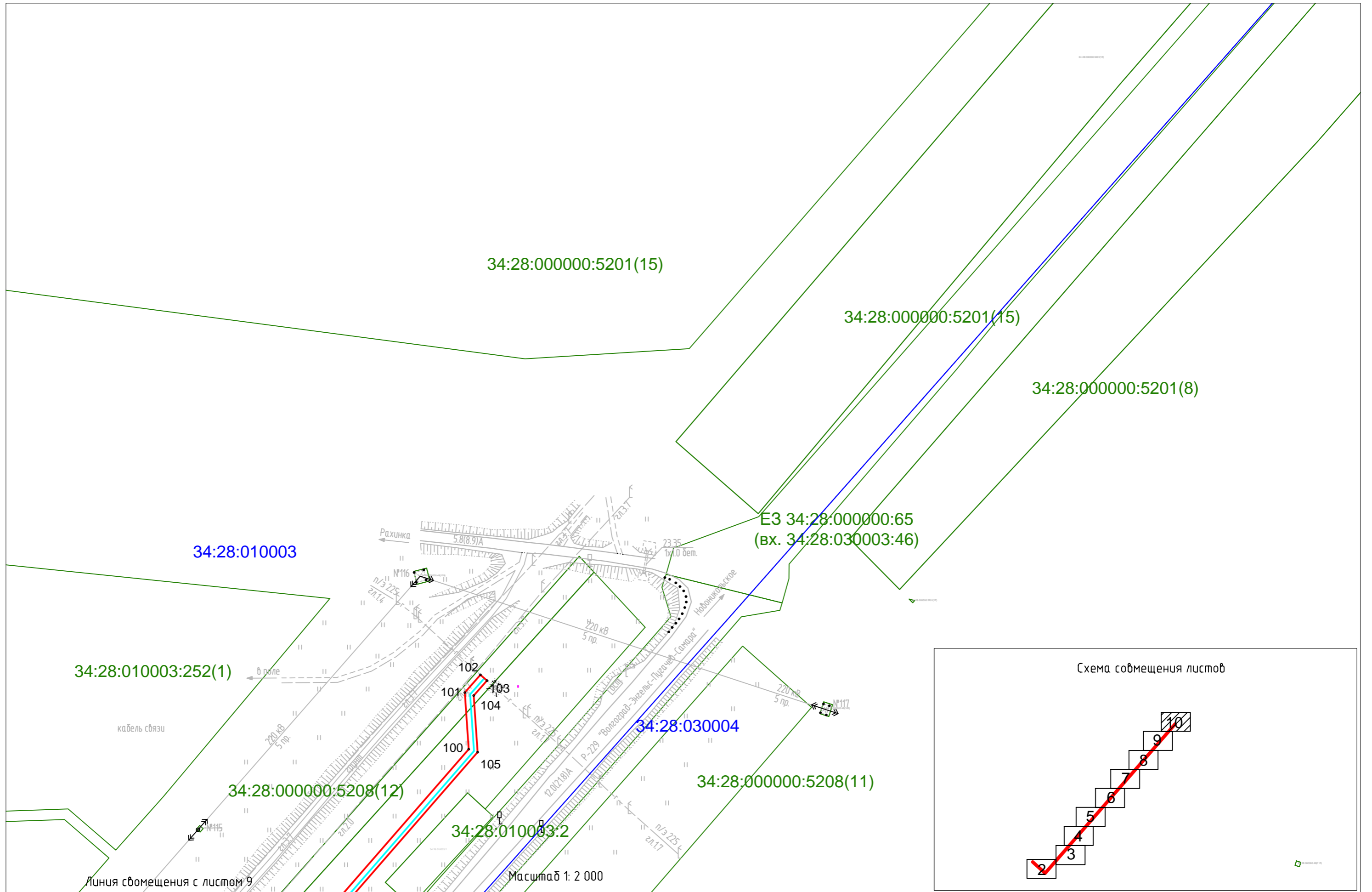
Условные обозначения приведены на листе №1





Условные обозначения приведены на листе №1





Условные обозначения приведены на листе №1