

**ГРАФИЧЕСКОЕ ОПИСАНИЕ**  
**местоположения границ населенных пунктов, территориальных**  
**зон, особо охраняемых природных территорий, зон с особыми**  
**условиями использования территории**

*Публичный сервитут для строительства ВЛ-6 кВ (ориентировочной протяженностью 0,545 км) отпайкой от ВЛ-6 кВ № 8 ПС 35/6 кВ «ВЗС», ТП-6/0,4 кВ (ориентировочной мощностью 25 кВА), ВЛИ-0,4 кВ (ориентировочной протяженностью 0,010 км)», установка шкафа 0,4 кВ с коммутационным аппаратом (1 единица) для электроснабжения объекта сельскохозяйственного производства*

(наименование объекта, местоположение границ которого описано (далее - объект))

**Раздел 1**

**Сведения об объекте**

<b>№ п/п</b>	<b>Характеристики объекта</b>	<b>Описание характеристик</b>
<b>1</b>	<b>2</b>	<b>3</b>
1	Местоположение объекта	Волгоградская область, Среднеахтубинский р-н, Верхнепогромное с
2	Площадь объекта ± величина погрешности определения площади ( $P \pm \Delta P$ )	7 633 м <sup>2</sup> ± 1 м <sup>2</sup>
3	Иные характеристики объекта	Вид объекта реестра границ: Зона с особыми условиями использования территории Вид объекта по документу: Зона публичного сервитута

**Раздел 2**

**Сведения о местоположении границ объекта**

<b>1. Система координат</b> МСК-34 зона 2					
<b>2. Сведения о характерных точках границ объекта</b>					
Обозначение характерных точек границ	Координаты, м		Метод определения координат характерной точки	Средняя квадратическая погрешность положения характерной точки (Mt), м	Описание обозначения точки на местности (при наличии)
	X	Y			
1	2	3	4	5	6
1	508 844,89	2 211 295,59	Картометрический метод	0,10	—
2	508 856,58	2 211 303,29	Картометрический метод	0,10	—
3	508 822,54	2 211 354,95	Картометрический метод	0,10	—
4	508 442,22	2 211 655,39	Картометрический метод	0,10	—
5	508 432,25	2 211 645,42	Картометрический метод	0,10	—
6	508 812,09	2 211 345,36	Картометрический метод	0,10	—
1	508 844,89	2 211 295,59	Картометрический метод	0,10	—
<b>3. Сведения о характерных точках части (частей) границы объекта</b>					
1	2	3	4	5	6
—	—	—	—	—	—



**ТЕКСТОВОЕ ОПИСАНИЕ**  
**местоположения границ населенных пунктов, территориальных зон**

Прохождение границы		Описание прохождения границы
от точки	до точки	
<b>1</b>	<b>2</b>	<b>3</b>
—	—	—









Раздел 4  
План границ объекта



Масштаб 1:2 000

Используемые условные знаки и обозначения:

-  - Характерная точка границы зоны устанавливаемого публичного сервитута
-  - Граница зоны устанавливаемого публичного сервитута
-  - Проектное местоположение инженерного сооружения
-  - Кадастровый номер земельного участка, учтенного в ЕГРН
-  - Граница кадастрового квартала
-  - Земельные участки, учтенные в ЕГРН