

ГРАФИЧЕСКОЕ ОПИСАНИЕ

Публичный сервитут для использования земель и земельных участков в целях эксплуатации линейного объекта системы газоснабжения федерального значения «Сооружение - производственно-технологический комплекс-газопровод-отвод и АГРС п. Рахинка»

(наименование объекта, местоположение границ которого описано (далее - объект)

Раздел 1

Сведения об объекте		
№ п/п	Характеристики объекта	Описание характеристик
1	2	3
1	Местоположение объекта	Волгоградская область, Среднеахтубинский район, Рахинское сельское поселение, Верхнепогромное сельское поселение, с. Рахинка
2	Площадь объекта \pm величина погрешности определения площади ($P \pm \Delta P$)	267 103 м ² \pm 4522 м ²
3	Иные характеристики объекта	Публичный сервитут в отношении земель и земельных участков в целях эксплуатации линейного объекта системы газоснабжения федерального значения "Сооружение - производственно-технологический комплекс-газопровод-отвод и АГРС п. Рахинка", в соответствии с пунктом 3, статьи 3.6 Федерального закона от 25.10.2001 № 137-ФЗ «О введении в действие Земельного кодекса Российской Федерации». Срок публичного сервитута 49 лет. Обладатель публичного сервитута: Публичное акционерное общество "Газпром", ИНН - 7736050003, ОГРН - 1027700070518, почтовый адрес: БОКС 1255, Санкт- Петербург, 200961, адрес электронной почты: gazprom@gazprom.ru, тел.: 8 (812) 413-74-44

Раздел 2

Сведения о местоположении границ объекта

1. Система координат МСК-34, зона 2					
2. Сведения о характерных точках границ объекта					
Обозначение характерных точек границ	Координаты, м		Метод определения координат характерной точки	Средняя квадратическая погрешность положения характерной точки (M _t), м	Описание обозначения точки на местности (при наличии)
	X	Y			
1	2	3	4	5	6
1	517 447,52	2 222 413,05	Аналитический метод	0,10	—
2	517 446,84	2 222 413,74		0,10	
3	517 446,12	2 222 414,42		0,10	
4	517 445,36	2 222 415,08		0,10	
5	517 444,58	2 222 415,70		0,10	
6	517 443,78	2 222 416,30		0,10	
7	517 442,95	2 222 416,86		0,10	
8	517 442,10	2 222 417,38		0,10	
9	517 441,23	2 222 417,87		0,10	
10	517 440,33	2 222 418,33		0,10	
11	517 439,43	2 222 418,75		0,10	
12	517 438,50	2 222 419,13		0,10	
13	517 437,56	2 222 419,47		0,10	
14	517 436,61	2 222 419,77		0,10	
15	517 435,64	2 222 420,04		0,10	
16	517 434,67	2 222 420,26		0,10	
17	517 433,69	2 222 420,45		0,10	
18	517 432,70	2 222 420,59		0,10	
19	517 431,70	2 222 420,69		0,10	
20	517 430,70	2 222 420,76		0,10	
21	517 429,70	2 222 420,78		0,10	
22	517 428,71	2 222 420,76		0,10	
23	517 427,71	2 222 420,70		0,10	
24	517 426,71	2 222 420,60		0,10	
25	517 425,72	2 222 420,46		0,10	
26	517 424,74	2 222 420,28		0,10	
27	517 423,76	2 222 420,06		0,10	
28	517 422,80	2 222 419,80		0,10	
29	517 421,84	2 222 419,50		0,10	
30	517 420,90	2 222 419,16		0,10	
31	517 419,98	2 222 418,79		0,10	
32	517 419,06	2 222 418,38		0,10	
33	517 418,17	2 222 417,92		0,10	
34	517 417,30	2 222 417,44		0,10	
35	517 416,44	2 222 416,92		0,10	
36	517 415,61	2 222 416,36		0,10	
37	517 414,81	2 222 415,77		0,10	
38	517 414,02	2 222 415,15		0,10	
39	517 413,27	2 222 414,50		0,10	
40	517 412,54	2 222 413,81		0,10	
41	517 411,84	2 222 413,10		0,10	
42	517 411,16	2 222 412,36		0,10	
43	517 410,52	2 222 411,59		0,10	
44	517 409,91	2 222 410,80		0,10	
45	517 409,34	2 222 409,98		0,10	
46	517 408,80	2 222 409,14		0,10	
47	517 408,29	2 222 408,28		0,10	

Раздел 2

Сведения о местоположении границ объекта

1	2	3	4	5	6
48	517 407,82	2 222 407,40	Аналитический метод	0,10	—
49	517 407,38	2 222 406,50		0,10	
50	517 406,98	2 222 405,58		0,10	
51	517 406,62	2 222 404,65		0,10	
52	517 406,30	2 222 403,70		0,10	
53	517 406,02	2 222 402,74		0,10	
54	517 405,77	2 222 401,77		0,10	
55	517 405,57	2 222 400,79		0,10	
56	517 405,40	2 222 399,80		0,10	
57	517 405,28	2 222 398,81		0,10	
58	517 405,20	2 222 397,82		0,10	
59	517 405,16	2 222 396,82		0,10	
60	517 405,15	2 222 395,82		0,10	
61	517 405,19	2 222 394,82		0,10	
62	517 405,27	2 222 393,82		0,10	
63	517 405,39	2 222 392,83		0,10	
64	517 405,56	2 222 391,84		0,10	
65	517 405,76	2 222 390,86		0,10	
66	517 406,00	2 222 389,89		0,10	
67	517 406,28	2 222 388,93		0,10	
68	517 406,60	2 222 387,98		0,10	
69	517 406,96	2 222 387,05		0,10	
70	517 407,35	2 222 386,13		0,10	
71	517 407,78	2 222 385,23		0,10	
72	517 408,25	2 222 384,35		0,10	
73	517 408,76	2 222 383,48		0,10	
74	517 409,30	2 222 382,64		0,10	
75	517 409,87	2 222 381,82		0,10	
76	517 410,48	2 222 381,03		0,10	
77	517 411,12	2 222 380,26		0,10	
78	517 411,78	2 222 379,51		0,10	
79	517 492,82	2 222 293,16		0,10	
80	517 486,24	2 222 287,69		0,10	
81	517 423,25	2 222 235,35		0,10	
82	517 242,03	2 222 084,52		0,10	
83	517 170,77	2 222 021,44		0,10	
84	517 122,85	2 221 979,37		0,10	
85	516 893,83	2 221 774,89		0,10	
86	516 503,47	2 221 448,79		0,10	
87	516 124,79	2 221 130,90		0,10	
88	515 526,36	2 220 615,45		0,10	
89	515 361,58	2 220 468,20		0,10	
90	514 587,94	2 219 796,12		0,10	
91	514 406,22	2 219 631,57		0,10	
92	513 864,57	2 219 151,04		0,10	
93	513 274,22	2 218 630,19		0,10	
94	513 103,83	2 218 479,92		0,10	
95	513 009,87	2 218 398,65		0,10	
96	512 987,96	2 218 385,15		0,10	
97	512 980,05	2 218 380,93		0,10	
98	512 979,66	2 218 381,15		0,10	
99	512 978,68	2 218 381,10		0,10	
100	512 977,86	2 218 380,52		0,10	
101	512 977,47	2 218 379,61		0,10	
102	512 977,63	2 218 378,62		0,10	

Раздел 2

Сведения о местоположении границ объекта					
1	2	3	4	5	6
103	512 977,98	2 218 377,90	Аналитический метод	0,10	—
104	512 978,52	2 218 377,24		0,10	
105	512 979,45	2 218 376,88		0,10	
106	512 980,43	2 218 377,07		0,10	
107	512 989,76	2 218 382,03		0,10	
108	513 011,99	2 218 395,74		0,10	
109	513 106,21	2 218 477,22		0,10	
110	513 276,60	2 218 627,49		0,10	
111	513 866,95	2 219 148,35		0,10	
112	514 408,61	2 219 628,89		0,10	
113	514 590,32	2 219 793,42		0,10	
114	515 363,95	2 220 465,49		0,10	
115	515 528,75	2 220 612,76		0,10	
116	516 127,11	2 221 128,15		0,10	
117	516 505,78	2 221 446,03		0,10	
118	516 896,16	2 221 772,14		0,10	
119	517 125,25	2 221 976,68		0,10	
120	517 173,15	2 222 018,74		0,10	
121	517 244,40	2 222 081,81		0,10	
122	517 425,55	2 222 232,59		0,10	
123	517 488,54	2 222 284,93		0,10	
124	517 495,29	2 222 290,53		0,10	
125	517 505,08	2 222 280,09		0,10	
126	517 505,97	2 222 279,20		0,10	
127	517 506,71	2 222 278,52		0,10	
128	517 507,47	2 222 277,87		0,10	
129	517 512,16	2 222 274,05		0,10	
130	517 573,89	2 222 205,24		0,10	
131	517 573,94	2 222 205,19		0,10	
132	517 623,15	2 222 150,65		0,10	
133	517 623,36	2 222 150,42		0,10	
134	517 648,96	2 222 122,75		0,10	
135	517 649,06	2 222 122,64		0,10	
136	517 706,67	2 222 061,13		0,10	
137	517 755,78	2 221 999,88		0,10	
138	517 761,22	2 221 992,58		0,10	
139	517 764,54	2 221 986,43		0,10	
140	517 767,15	2 221 980,53		0,10	
141	517 779,73	2 221 946,60		0,10	
142	517 786,78	2 221 925,95		0,10	
143	517 802,90	2 221 870,03		0,10	
144	517 803,14	2 221 869,25		0,10	
145	517 803,46	2 221 868,31		0,10	
146	517 808,43	2 221 854,89		0,10	
147	517 811,49	2 221 842,16		0,10	
148	517 838,16	2 221 720,28	0,10		
149	517 838,25	2 221 719,87	0,10		
150	517 872,40	2 221 575,83	0,10		
151	517 902,31	2 221 447,17	0,10		
152	517 932,16	2 221 296,98	0,10		
153	517 953,25	2 221 177,18	0,10		
154	517 953,35	2 221 176,66	0,10		
155	517 974,26	2 221 071,36	0,10		
156	517 974,28	2 221 071,26	0,10		
157	518 005,75	2 220 916,07	0,10		

Раздел 2

Сведения о местоположении границ объекта					
1	2	3	4	5	6
158	518 032,17	2 220 783,07	Аналитический метод	0,10	—
159	518 057,82	2 220 653,31		0,10	
160	518 079,08	2 220 538,07		0,10	
161	518 079,12	2 220 537,85		0,10	
162	518 103,30	2 220 413,15		0,10	
163	518 103,30	2 220 413,12		0,10	
164	518 125,87	2 220 297,50		0,10	
165	518 149,60	2 220 175,98		0,10	
166	518 185,29	2 219 987,87		0,10	
167	518 185,30	2 219 987,82		0,10	
168	518 204,83	2 219 886,13		0,10	
169	518 204,86	2 219 885,95		0,10	
170	518 224,07	2 219 789,81		0,10	
171	518 224,08	2 219 789,76		0,10	
172	518 234,85	2 219 736,38		0,10	
173	518 234,95	2 219 735,95		0,10	
174	518 254,19	2 219 648,77		0,10	
175	518 254,29	2 219 648,34		0,10	
176	518 267,20	2 219 594,48		0,10	
177	518 279,70	2 219 542,07		0,10	
178	518 290,20	2 219 495,21		0,10	
179	518 296,35	2 219 458,65		0,10	
180	518 297,68	2 219 439,07		0,10	
181	518 297,74	2 219 430,55		0,10	
182	518 297,37	2 219 424,01		0,10	
183	518 296,56	2 219 420,66		0,10	
184	518 281,13	2 219 379,17		0,10	
185	518 261,51	2 219 339,58		0,10	
186	518 248,12	2 219 313,21		0,10	
187	518 248,09	2 219 313,15		0,10	
188	518 196,97	2 219 211,96		0,10	
189	518 133,17	2 219 086,11		0,10	
190	518 133,02	2 219 085,80		0,10	
191	518 109,94	2 219 038,67		0,10	
192	518 087,62	2 218 996,62		0,10	
193	518 087,37	2 218 996,13		0,10	
194	518 062,06	2 218 945,74		0,10	
195	518 046,45	2 218 918,53		0,10	
196	518 046,40	2 218 918,45		0,10	
197	518 038,09	2 218 903,84		0,10	
198	518 037,55	2 218 902,84		0,10	
199	518 032,67	2 218 893,24		0,10	
200	518 017,56	2 218 868,88	0,10		
201	517 937,52	2 218 745,75	0,10		
202	517 927,81	2 218 730,91	0,10		
203	517 853,30	2 218 626,76	0,10		
204	517 795,35	2 218 548,24	0,10		
205	517 792,66	2 218 544,66	0,10		
206	517 781,54	2 218 549,23	0,10		
207	517 764,16	2 218 553,64	0,10		
208	517 746,17	2 218 554,74	0,10		
209	517 726,75	2 218 552,25	0,10		
210	517 705,72	2 218 544,85	0,10		
211	517 692,78	2 218 537,30	0,10		
212	517 678,54	2 218 525,32	0,10		

Раздел 2

Сведения о местоположении границ объекта

1	2	3	4	5	6
213	517 566,91	2 218 590,76	Аналитический метод	0,10	—
214	517 565,72	2 218 591,46		0,10	
215	517 568,41	2 218 596,00		0,10	
216	517 568,52	2 218 596,46		0,10	
217	517 568,33	2 218 596,93		0,10	
218	517 567,91	2 218 597,19		0,10	
219	517 567,41	2 218 597,15		0,10	
220	517 567,03	2 218 596,82		0,10	
221	517 534,34	2 218 541,69		0,10	
222	517 534,23	2 218 541,23		0,10	
223	517 534,42	2 218 540,76		0,10	
224	517 534,84	2 218 540,50		0,10	
225	517 535,34	2 218 540,54		0,10	
226	517 535,72	2 218 540,87		0,10	
227	517 564,90	2 218 590,09		0,10	
228	517 566,09	2 218 589,38		0,10	
229	517 677,33	2 218 524,11		0,10	
230	517 676,87	2 218 523,62		0,10	
231	517 665,90	2 218 512,20		0,10	
232	517 656,78	2 218 500,94		0,10	
233	517 651,50	2 218 492,45		0,10	
234	517 647,09	2 218 483,48		0,10	
235	517 645,24	2 218 478,83		0,10	
236	517 643,62	2 218 474,10		0,10	
237	517 642,24	2 218 469,30		0,10	
238	517 641,10	2 218 464,43		0,10	
239	517 640,22	2 218 459,51		0,10	
240	517 639,58	2 218 454,55		0,10	
241	517 639,19	2 218 449,56		0,10	
242	517 639,06	2 218 444,56		0,10	
243	517 639,18	2 218 439,57		0,10	
244	517 639,55	2 218 434,58		0,10	
245	517 640,17	2 218 429,62		0,10	
246	517 641,04	2 218 424,69		0,10	
247	517 642,16	2 218 419,82		0,10	
248	517 643,53	2 218 415,01		0,10	
249	517 645,13	2 218 410,28		0,10	
250	517 646,97	2 218 405,63		0,10	
251	517 649,05	2 218 401,08		0,10	
252	517 651,35	2 218 396,64		0,10	
253	517 653,87	2 218 392,32		0,10	
254	517 656,61	2 218 388,14		0,10	
255	517 659,55	2 218 384,10		0,10	
256	517 662,70	2 218 380,21		0,10	
257	517 666,04	2 218 376,49		0,10	
258	517 669,56	2 218 372,94		0,10	
259	517 679,67	2 218 363,25		0,10	
260	517 687,57	2 218 356,44	0,10		
261	517 695,77	2 218 350,73	0,10		
262	517 704,51	2 218 345,87	0,10		
263	517 713,69	2 218 341,92	0,10		
264	517 723,23	2 218 338,91	0,10		
265	517 733,01	2 218 336,89	0,10		
266	517 742,96	2 218 335,86	0,10		
267	517 747,96	2 218 335,72	0,10		

Раздел 2

Сведения о местоположении границ объекта

1	2	3	4	5	6
268	517 757,94	2 218 336,20	Аналитический метод	0,10	—
269	517 762,95	2 218 336,83		0,10	
270	517 775,26	2 218 250,63		0,10	
271	517 776,94	2 218 246,45		0,10	
272	517 780,81	2 218 243,29		0,10	
273	517 785,76	2 218 242,53		0,10	
274	517 790,40	2 218 244,39		0,10	
275	517 793,45	2 218 248,35		0,10	
276	517 793,74	2 218 250,66		0,10	
277	517 794,07	2 218 253,31		0,10	
278	517 781,47	2 218 341,51		0,10	
279	517 786,57	2 218 343,45		0,10	
280	517 791,45	2 218 345,68		0,10	
281	517 799,93	2 218 350,34		0,10	
282	517 804,39	2 218 353,23		0,10	
283	517 806,23	2 218 354,57		0,10	
284	517 818,27	2 218 364,87		0,10	
285	517 829,69	2 218 376,68		0,10	
286	517 841,80	2 218 391,71		0,10	
287	517 850,80	2 218 408,88		0,10	
288	517 856,40	2 218 427,91		0,10	
289	517 858,08	2 218 447,29		0,10	
290	517 855,91	2 218 466,72		0,10	
291	517 849,92	2 218 485,40		0,10	
292	517 840,33	2 218 502,50		0,10	
293	517 831,02	2 218 514,14		0,10	
294	517 834,58	2 218 518,87		0,10	
295	517 834,76	2 218 519,12		0,10	
296	517 892,84	2 218 597,82		0,10	
297	517 893,05	2 218 598,10		0,10	
298	517 967,96	2 218 702,81		0,10	
299	517 968,53	2 218 703,66		0,10	
300	517 978,47	2 218 718,85		0,10	
301	517 978,75	2 218 719,27		0,10	
302	518 058,78	2 218 842,39		0,10	
303	518 058,98	2 218 842,69		0,10	
304	518 074,86	2 218 868,29		0,10	
305	518 075,41	2 218 869,22		0,10	
306	518 075,88	2 218 870,10		0,10	
307	518 080,97	2 218 880,11		0,10	
308	518 088,97	2 218 894,19		0,10	
309	518 104,90	2 218 921,95		0,10	
310	518 105,54	2 218 923,14	0,10		
311	518 131,03	2 218 973,89	0,10		
312	518 153,41	2 219 016,05	0,10		
313	518 153,77	2 219 016,77	0,10		
314	518 176,95	2 219 064,10	0,10		
315	518 240,68	2 219 189,82	0,10		
316	518 240,70	2 219 189,85	0,10		
317	518 291,82	2 219 291,04	0,10		
318	518 305,25	2 219 317,49	0,10		
319	518 305,36	2 219 317,71	0,10		
320	518 325,60	2 219 358,55	0,10		
321	518 325,84	2 219 359,05	0,10		
322	518 326,25	2 219 359,96	0,10		

Раздел 2

Сведения о местоположении границ объекта					
1	2	3	4	5	6
323	518 326,61	2 219 360,89	Аналитический метод	0,10	—
324	518 342,99	2 219 404,94		0,10	
325	518 343,29	2 219 405,79		0,10	
326	518 343,59	2 219 406,75		0,10	
327	518 343,84	2 219 407,72		0,10	
328	518 345,52	2 219 414,66		0,10	
329	518 345,63	2 219 415,17		0,10	
330	518 345,82	2 219 416,08		0,10	
331	518 345,98	2 219 417,07		0,10	
332	518 346,10	2 219 418,06		0,10	
333	518 346,17	2 219 419,06		0,10	
334	518 346,70	2 219 428,60		0,10	
335	518 346,73	2 219 429,13		0,10	
336	518 346,74	2 219 430,13		0,10	
337	518 346,67	2 219 440,16		0,10	
338	518 346,67	2 219 440,88		0,10	
339	518 346,61	2 219 441,65		0,10	
340	518 345,15	2 219 463,18		0,10	
341	518 345,02	2 219 464,60		0,10	
342	518 344,87	2 219 465,58		0,10	
343	518 338,41	2 219 503,98		0,10	
344	518 338,16	2 219 505,28		0,10	
345	518 327,48	2 219 552,95		0,10	
346	518 327,40	2 219 553,30		0,10	
347	518 314,86	2 219 605,86		0,10	
348	518 314,85	2 219 605,89		0,10	
349	518 301,99	2 219 659,55		0,10	
350	518 282,84	2 219 746,29		0,10	
351	518 272,12	2 219 799,43		0,10	
352	518 252,93	2 219 895,46		0,10	
353	518 233,43	2 219 997,03		0,10	
354	518 197,73	2 220 185,18		0,10	
355	518 197,71	2 220 185,31		0,10	
356	518 173,97	2 220 306,89		0,10	
357	518 151,40	2 220 422,49		0,10	
358	518 127,24	2 220 547,06		0,10	
359	518 105,98	2 220 662,35		0,10	
360	518 105,92	2 220 662,66	0,10		
361	518 080,23	2 220 792,58	0,10		
362	518 080,23	2 220 792,60	0,10		
363	518 053,80	2 220 925,66	0,10		
364	518 053,78	2 220 925,76	0,10		
365	518 022,31	2 221 080,95	0,10		
366	518 001,46	2 221 185,94	0,10		
367	517 980,37	2 221 305,74	0,10		
368	517 980,27	2 221 306,27	0,10		
369	517 950,29	2 221 457,11	0,10		
370	517 950,12	2 221 457,88	0,10		
371	517 920,11	2 221 586,98	0,10		
372	517 920,09	2 221 587,08	0,10		
373	517 885,98	2 221 730,96	0,10		
374	517 859,30	2 221 852,88	0,10		
375	517 859,19	2 221 853,37	0,10		
376	517 855,73	2 221 867,76	0,10		
377	517 855,50	2 221 868,63	0,10		

Раздел 2

Сведения о местоположении границ объекта					
1	2	3	4	5	6
378	517 855,21	2 221 869,59	Аналитический метод	0,10	—
379	517 854,89	2 221 870,53		0,10	
380	517 849,73	2 221 884,46		0,10	
381	517 833,70	2 221 940,09		0,10	
382	517 833,34	2 221 941,23		0,10	
383	517 825,99	2 221 962,74		0,10	
384	517 825,78	2 221 963,33		0,10	
385	517 812,83	2 221 998,27		0,10	
386	517 812,64	2 221 998,77		0,10	
387	517 812,25	2 221 999,70		0,10	
388	517 808,94	2 222 007,16		0,10	
389	517 808,56	2 222 007,98		0,10	
390	517 808,12	2 222 008,84		0,10	
391	517 803,51	2 222 017,40		0,10	
392	517 803,23	2 222 017,90		0,10	
393	517 802,72	2 222 018,76		0,10	
394	517 802,17	2 222 019,60		0,10	
395	517 801,59	2 222 020,41		0,10	
396	517 794,82	2 222 029,50		0,10	
397	517 794,28	2 222 030,20		0,10	
398	517 744,30	2 222 092,52		0,10	
399	517 743,74	2 222 093,19		0,10	
400	517 743,07	2 222 093,94		0,10	
401	517 684,87	2 222 156,08		0,10	
402	517 659,43	2 222 183,59		0,10	
403	517 610,34	2 222 237,99		0,10	
404	517 547,36	2 222 308,19		0,10	
405	517 546,80	2 222 308,79		0,10	
406	517 546,10	2 222 309,49		0,10	
407	517 545,36	2 222 310,17		0,10	
408	517 544,60	2 222 310,82		0,10	
409	517 539,70	2 222 314,82	0,10		
1	517 447,52	2 222 413,05	0,10		
3. Сведения о характерных точках части (частей) границы объекта					
1	2	3	4	5	6
—	—	—	—	—	—

ТЕКСТОВОЕ ОПИСАНИЕ

местоположения границ населенных пунктов, территориальных зон

Прохождение границы		Описание прохождения границы
от точки	до точки	
1	2	3
—	—	—

**Схема расположения границ публичного сервитута
Основной лист (лист 1)**



Масштаб 1:18 000

Условные обозначения:














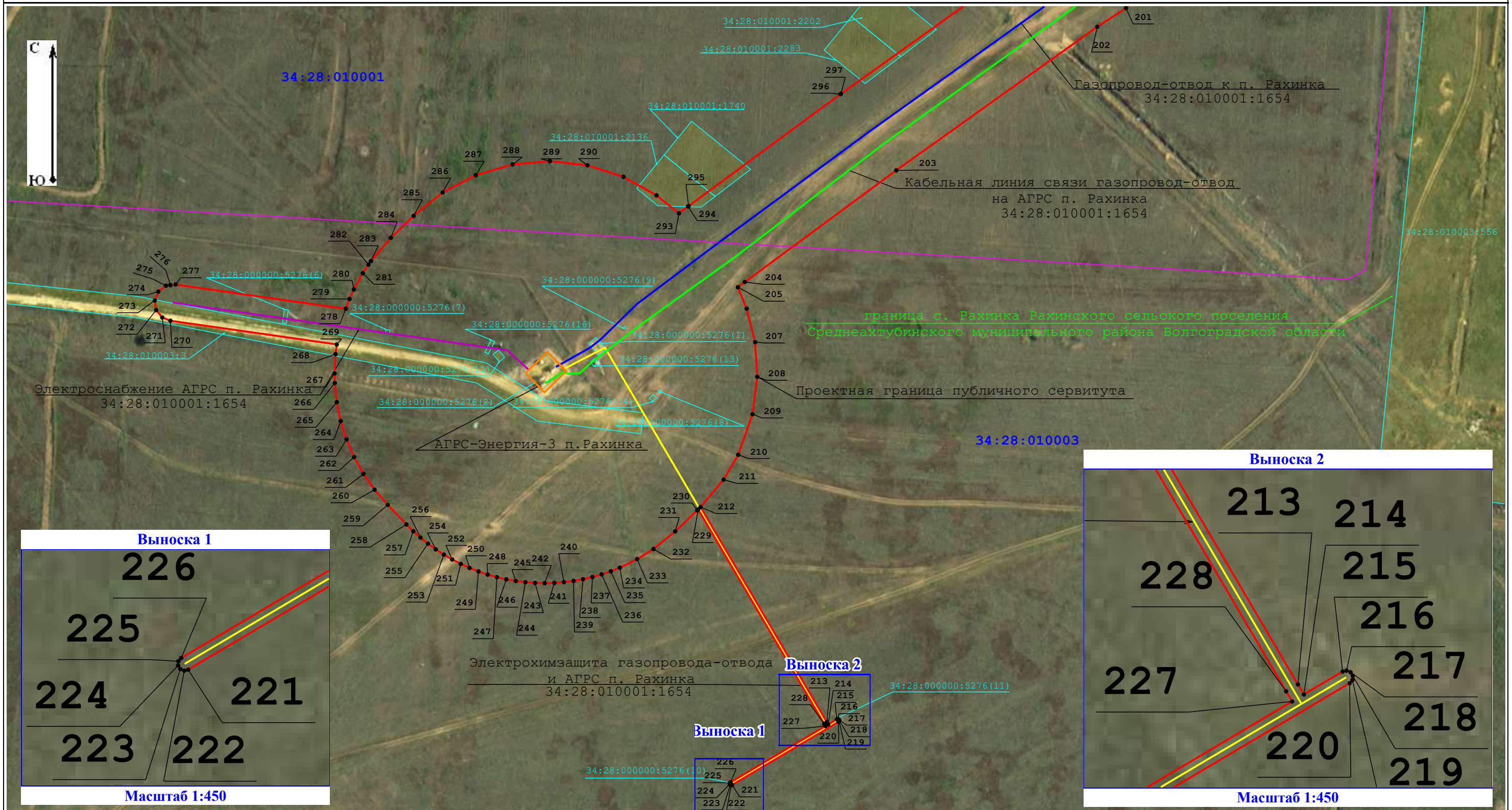
- | | |
|--|---|
|  - проектная граница публичного сервитута |  - границы кадастровых кварталов по данным единого государственного реестра недвижимости |
|  - границы земельных участков по данным единого государственного реестра недвижимости |  - газопровод-отвод к п. Рахинка |
|  - кабельная линия связи газопровод-отвод на АГРС п.Рахинка |  - электроснабжение АГРС п. Рахинка |
|  - электрохимзащита газопровода-отвода и АГРС п. Рахинка |  - АГРС-Энергия-3 п. Рахинка |
|  34:28:000000 - учетный номер кадастрового квартала по данным единого государственного реестра недвижимости |  34:28:010003:3 - кадастровый номер объекта недвижимости по данным единого государственного реестра недвижимости |
|  - электрохимзащита газопровода-отвода и АГРС п. Рахинка |  - область выносного листа |
|  - граница административно-территориального образования | |

Схема расположения границ публичного сервитута
Лист 2



Условные обозначения:
















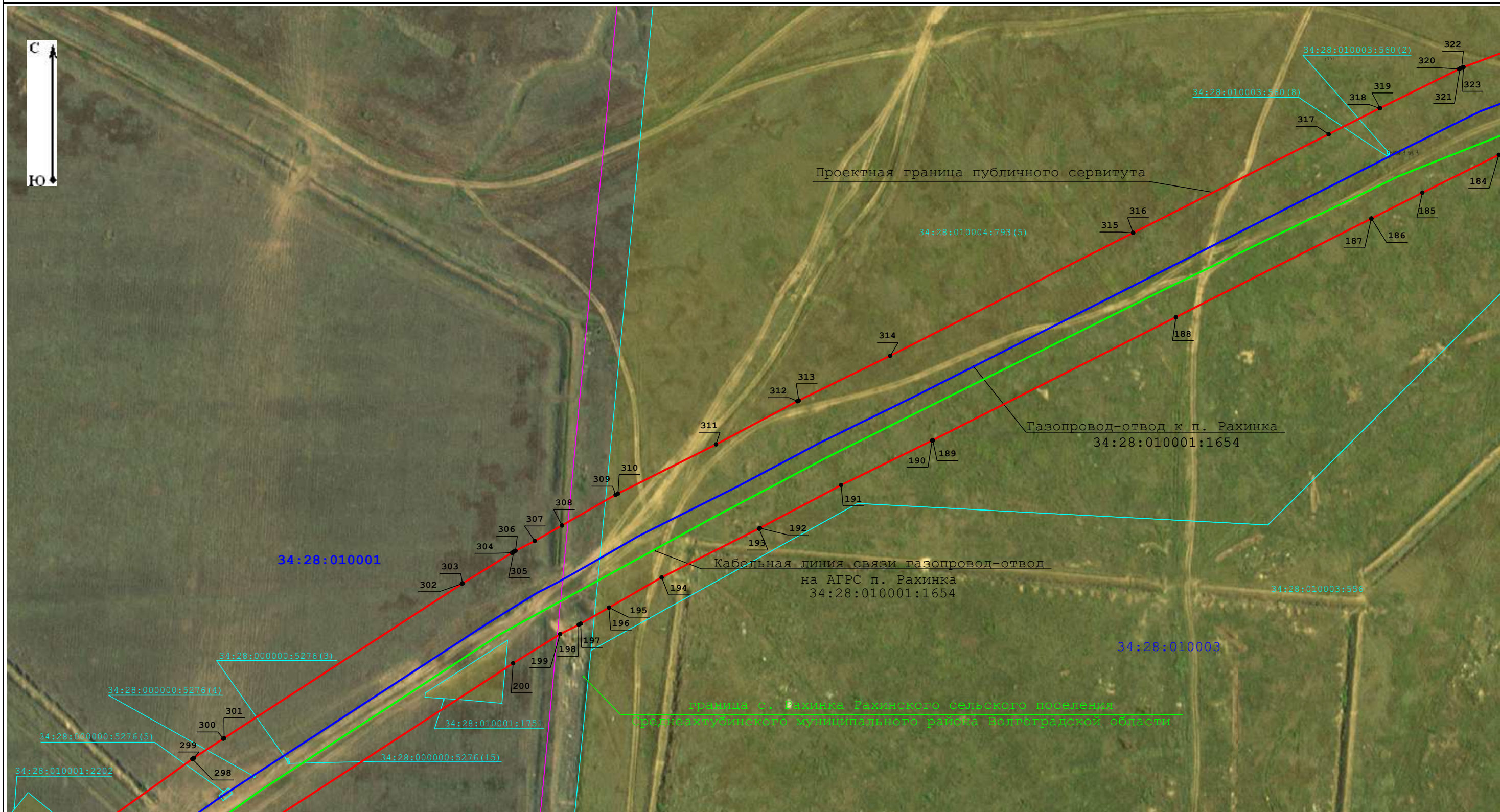
- | | | |
|---|---|--|
|  - проектная граница публичного сервитута |  - характерная точка проектной границы публичного сервитута |  - границы кадастровых кварталов по данным единого государственного реестра недвижимости |
|  - границы земельных участков по данным единого государственного реестра недвижимости |  - газопровод-отвод к п. Рахинка |  - кабельная линия связи газопровод-отвод на АГРС п.Рахинка |
|  - электроснабжение АГРС п. Рахинка |  - АГРС-Энергия-3 п. Рахинка |  34:28:000000 - учетный номер кадастрового квартала по данным единого государственного реестра недвижимости |
|  34:28:010003:3 - кадастровый номер объекта недвижимости по данным единого государственного реестра недвижимости |  - граница охранной зоны по данным единого государственного реестра недвижимости |  - электрохимзащита газопровода-отвода и АГРС п. Рахинка |
|  - область выносного литса |  - граница административно-территориального образования |  - граница административно-территориального образования |

Схема расположения границ публичного сервитута
Лист 3



Масштаб 1:2 000

Условные обозначения:









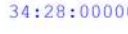





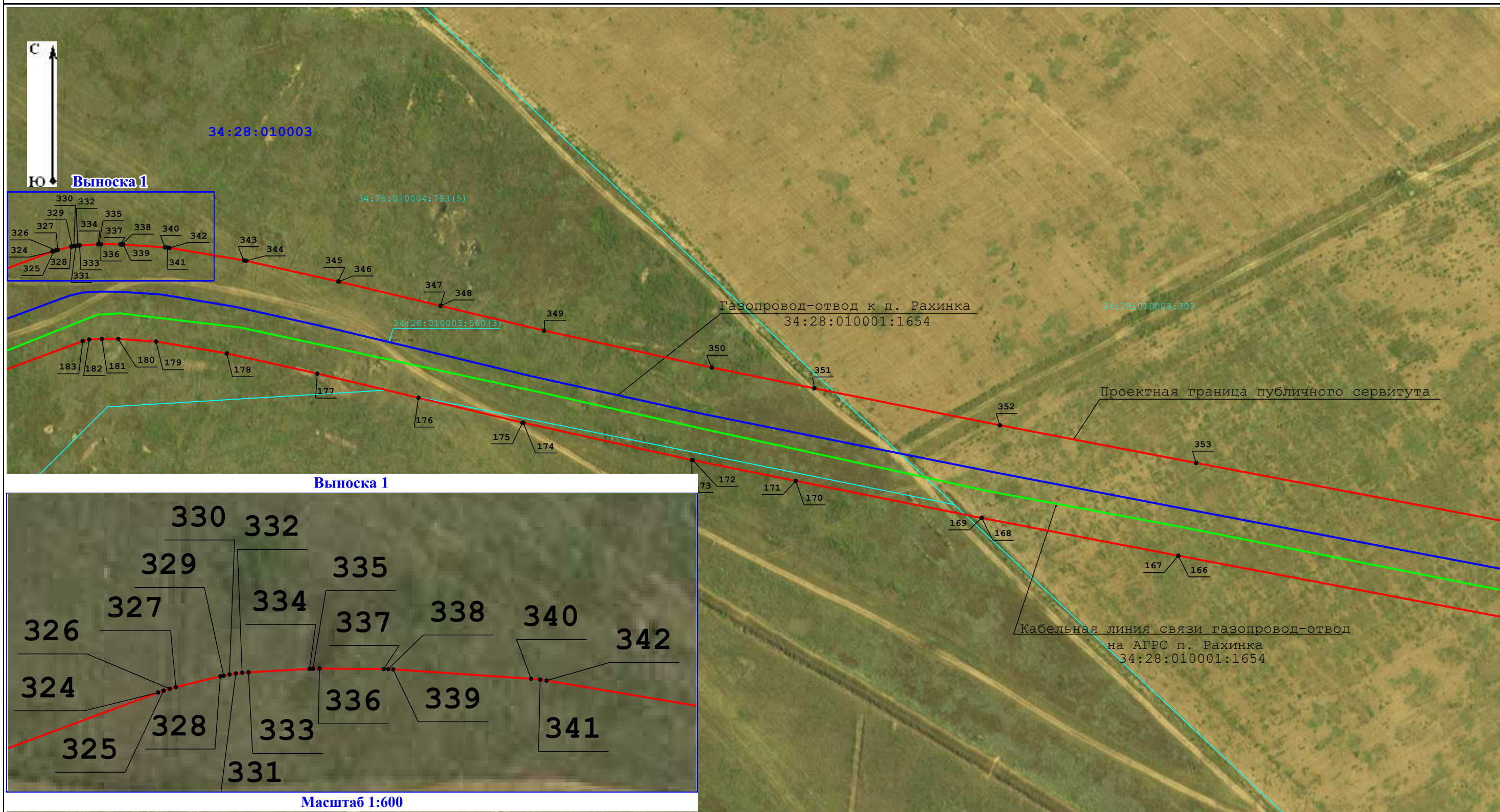
- | | | |
|---|---|--|
|  - проектная граница публичного сервитута |  - характерная точка проектной границы публичного сервитута |  - границы кадастровых кварталов по данным единого государственного реестра недвижимости |
|  - границы земельных участков по данным единого государственного реестра недвижимости |  - газопровод-отвод к п. Рахинка |  - кабельная линия связи газопровод-отвод на АГРС п.Рахинка |
|  - электроснабжение АГРС п. Рахинка |  - АГРС-Энергия-3 п. Рахинка |  34:28:000000 - учетный номер кадастрового квартала по данным единого государственного реестра недвижимости |
|  34:28:010003:1 - кадастровый номер объекта недвижимости по данным единого государственного реестра недвижимости |  - граница охранный зоны по данным единого государственного реестра недвижимости |  - электрохимзащита газопровода-отвода и АГРС п. Рахинка |
|  - граница административно-территориального образования |  - граница административно-территориального образования | |

Схема расположения границ публичного сервитута
Лист 4



Условные обозначения:

- проектная граница публичного сервитута

- границы земельных участков по данным единого государственного реестра недвижимости

- электроснабжение АГРС п. Рахинка

- кадастровый номер объекта недвижимости по данным единого государственного реестра недвижимости

- область выносного литса

- характерная точка проектной границы публичного сервитута

- газопровод-отвод к п. Рахинка

- АГРС-Энергия-3 п. Рахинка

- граница охранной зоны по данным единого государственного реестра недвижимости

- граница административно-территориального образования

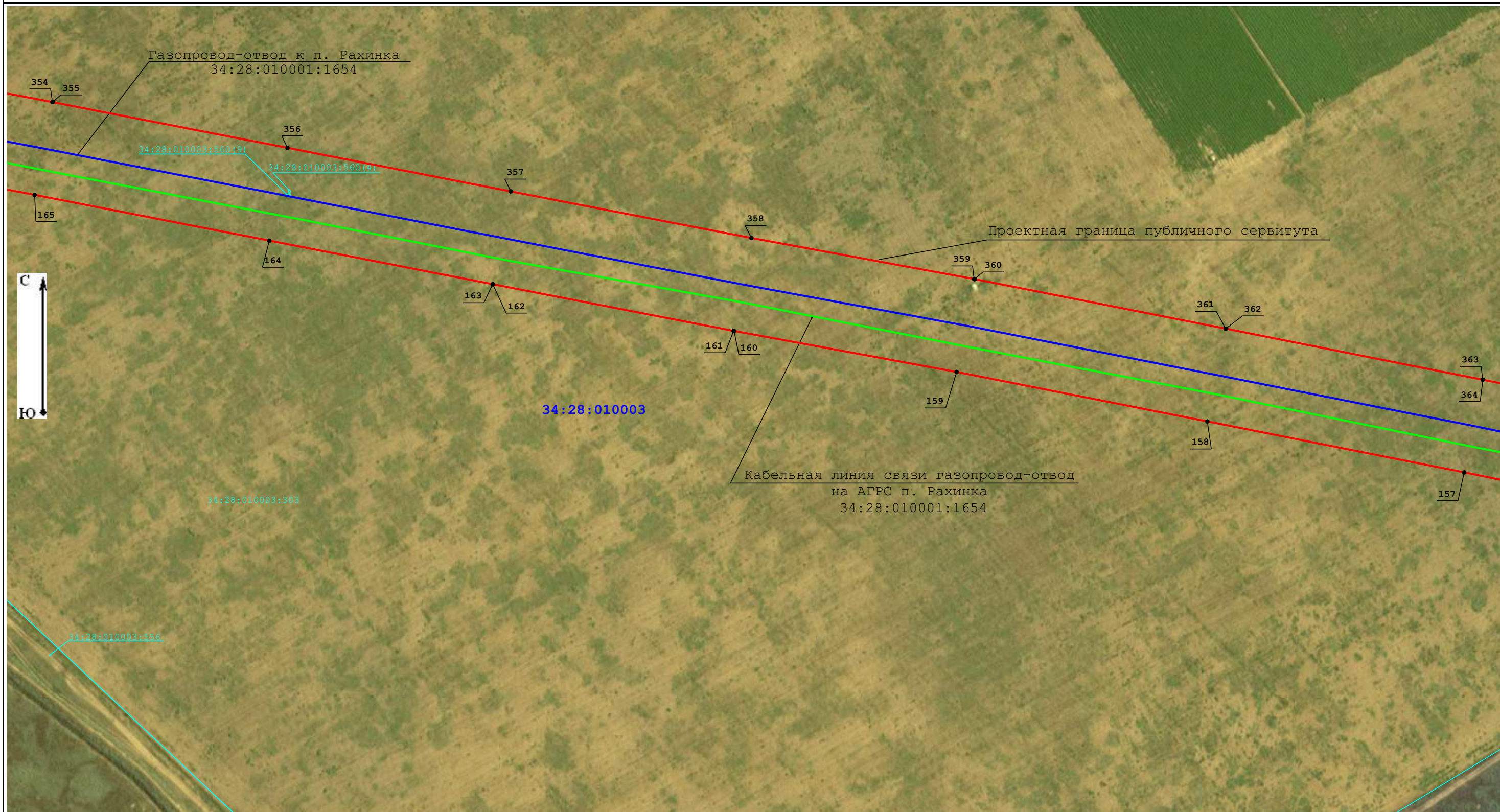
- границы кадастровых кварталов по данным единого государственного реестра недвижимости

- кабельная линия связи газопровод-отвод на АГРС п.Рахинка

- учетный номер кадастрового квартала по данным единого государственного реестра недвижимости

- электрохимзащита газопровода-отвода и АГРС п. Рахинка

Схема расположения границ публичного сервитута
Лист 5



Масштаб 1:2 000

Условные обозначения:














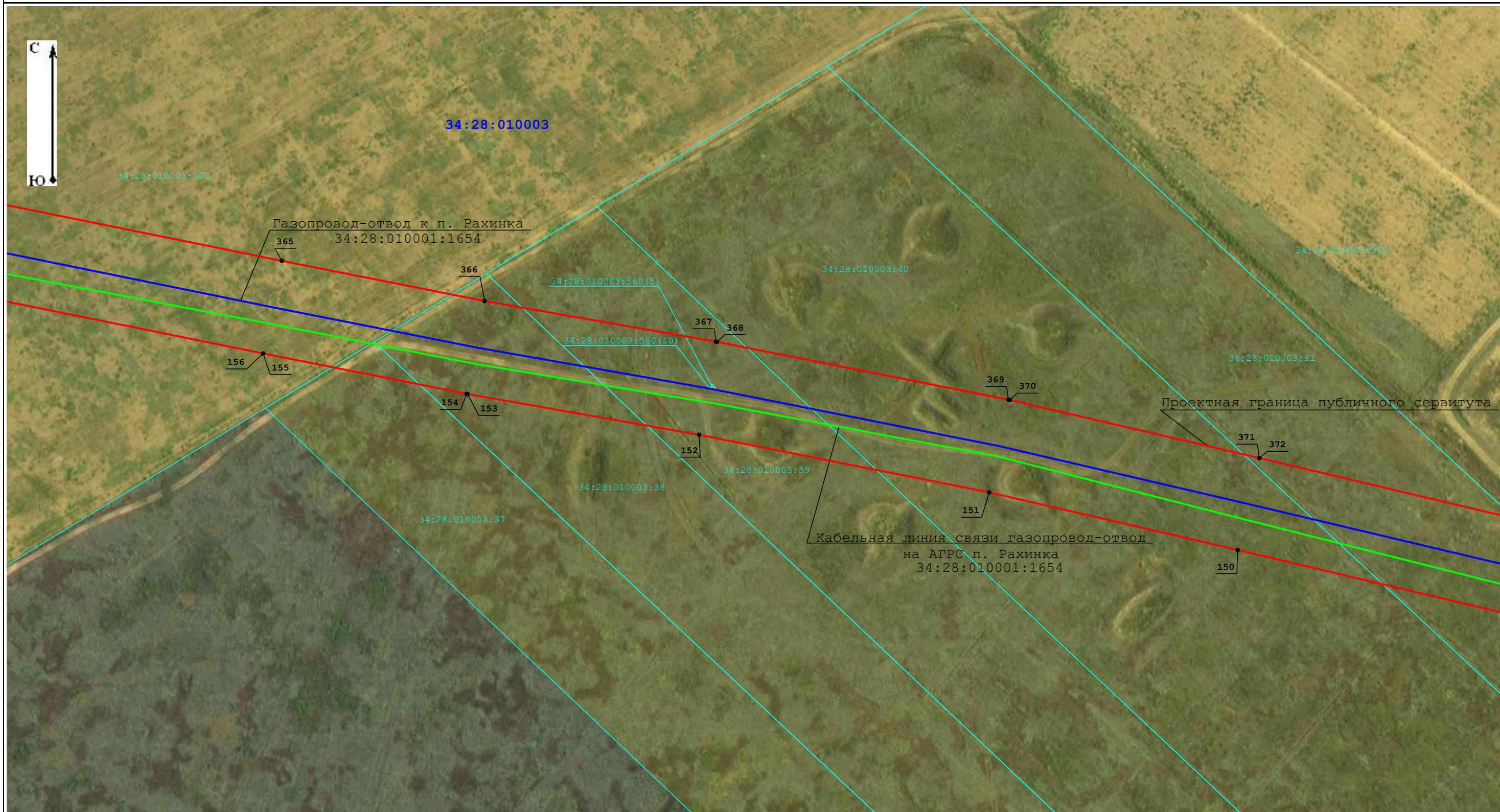
- | | | | | | |
|---|---|---|---|---|--|
|  | - проектная граница публичного сервитута |  | - характерная точка проектной границы публичного сервитута |  | - границы кадастровых кварталов по данным единого государственного реестра недвижимости |
|  | - границы земельных участков по данным единого государственного реестра недвижимости |  | - газопровод-отвод к п. Рахинка |  | - кабельная линия связи газопровод-отвод на АГРС п.Рахинка |
|  | - электроснабжение АГРС п. Рахинка |  | - АГРС-Энергия-3 п. Рахинка |  | 34:28:000000 - учетный номер кадастрового квартала по данным единого государственного реестра недвижимости |
|  | 34:28:010003:3 - кадастровый номер объекта недвижимости по данным единого государственного реестра недвижимости |  | - граница охранной зоны по данным единого государственного реестра недвижимости |  | - электрохимзащита газопровода-отвода и АГРС п. Рахинка |
|  | - граница административно-территориального образования | | | | |

Схема расположения границ публичного сервитута
Лист 6



Масштаб 1:2 000

Условные обозначения:















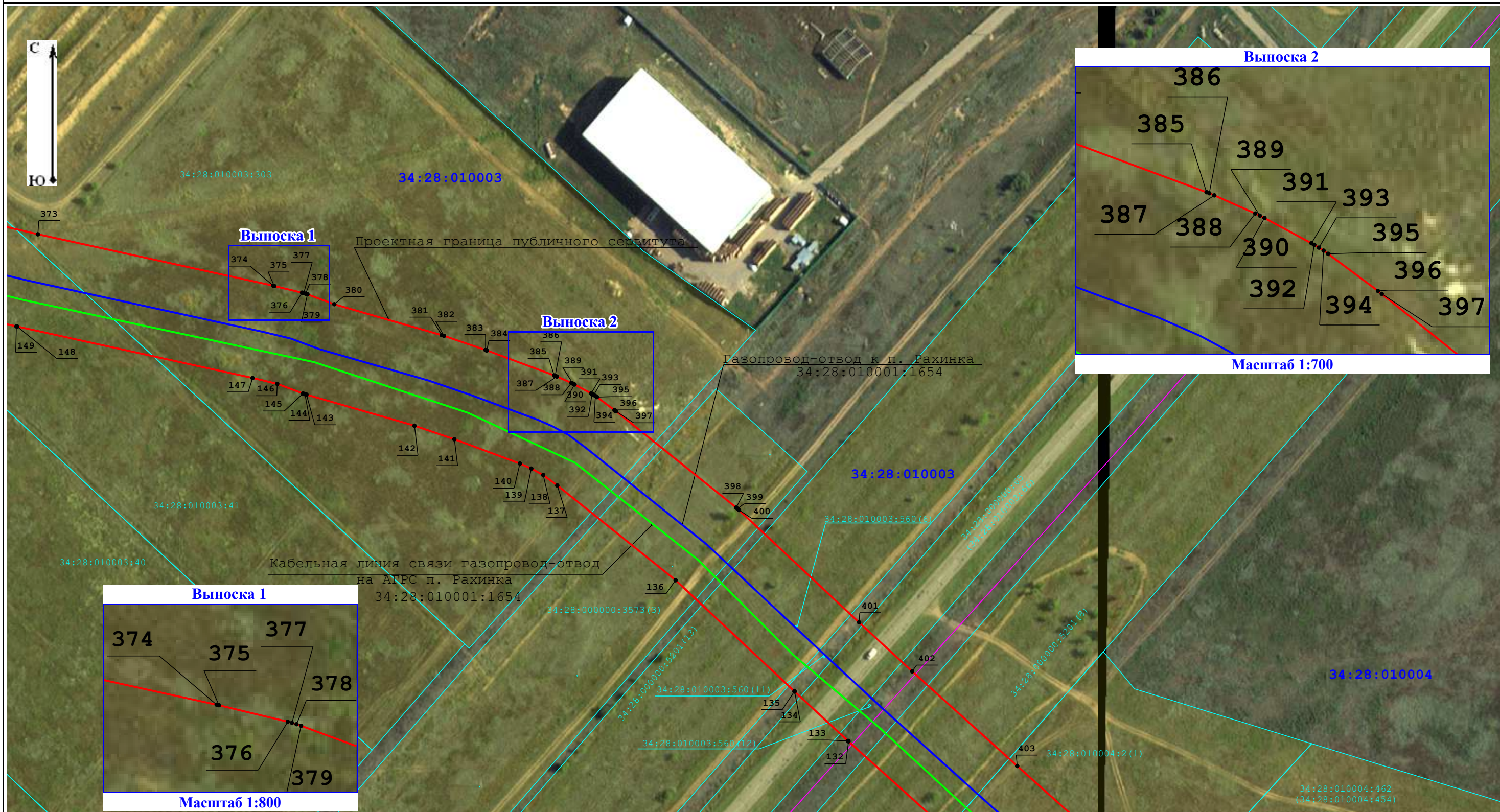
- | | | |
|---|---|--|
|  - проектная граница публичного сервитута |  - характерная точка проектной границы публичного сервитута |  - границы кадастровых кварталов по данным единого государственного реестра недвижимости |
|  - границы земельных участков по данным единого государственного реестра недвижимости |  - газопровод-отвод к п. Рахинка |  - кабельная линия связи газопровод-отвод на АГРС п.Рахинка |
|  - электроснабжение АГРС п. Рахинка |  - АГРС-Энергия-3 п. Рахинка |  34:28:000000 - учетный номер кадастрового квартала по данным единого государственного реестра недвижимости |
|  34:28:010003:3 - кадастровый номер объекта недвижимости по данным единого государственного реестра недвижимости |  - граница охранной зоны по данным единого государственного реестра недвижимости |  - электрохимзащита газопровода-отвода и АГРС п. Рахинка |
|  - область выносного литса |  - граница административно-территориального образования | |

Схема расположения границ публичного сервитута
Лист 7



Масштаб 1:2 000

Условные обозначения:















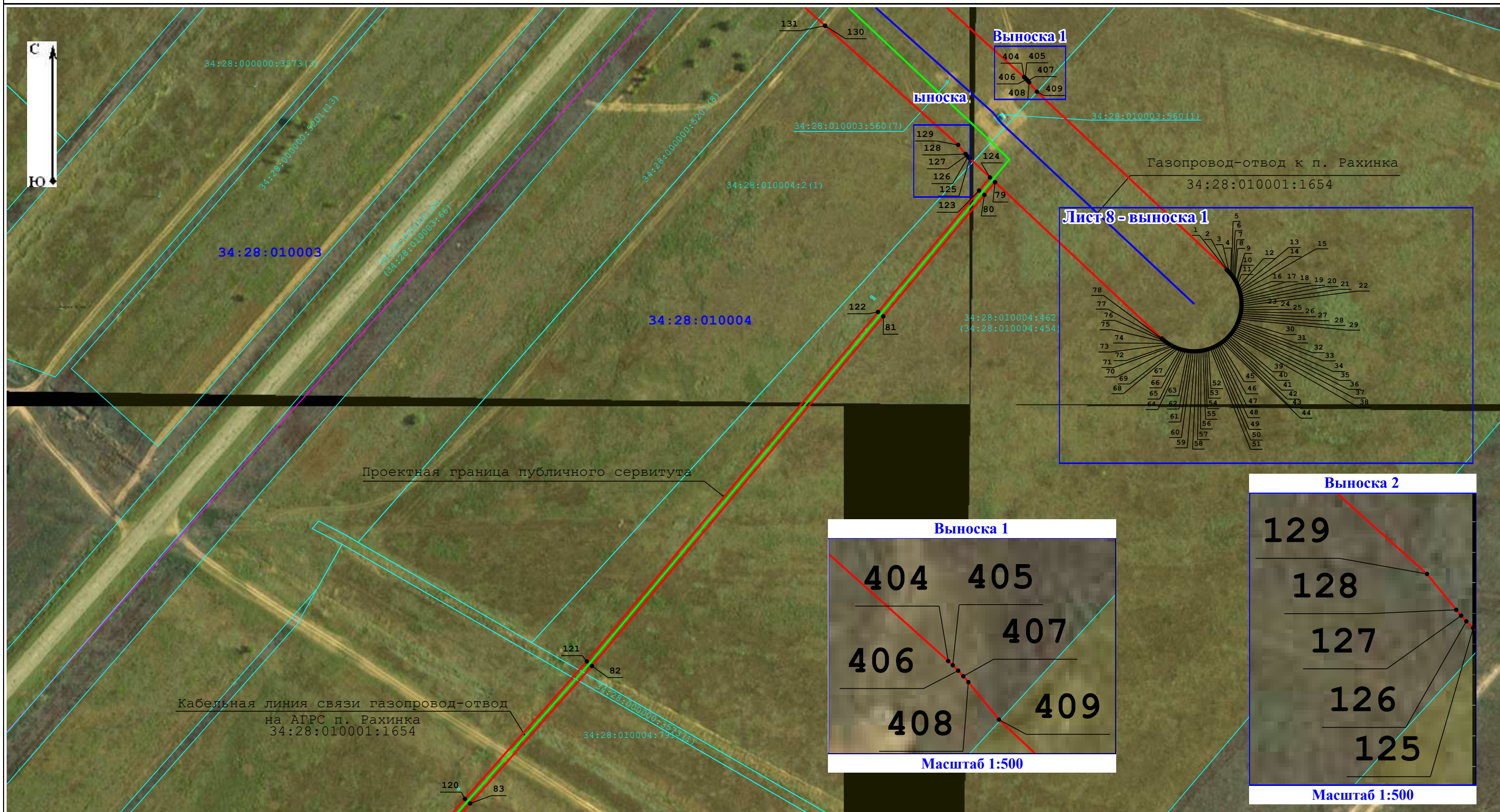














- | | | | | | |
|---|---|---|---|---|--|
|  | - проектная граница публичного сервитута |  | - характерная точка проектной границы публичного сервитута |  | - границы кадастровых кварталов по данным единого государственного реестра недвижимости |
|  | - границы земельных участков по данным единого государственного реестра недвижимости |  | - газопровод-отвод к п. Рахинка |  | - кабельная линия связи газопровод-отвод на АГРС п.Рахинка |
|  | - электроснабжение АГРС п. Рахинка |  | - АГРС-Энергия-3 п. Рахинка |  | 34:28:000000 - учетный номер кадастрового квартала по данным единого государственного реестра недвижимости |
|  | 34:28:010003:3 - кадастровый номер объекта недвижимости по данным единого государственного реестра недвижимости |  | - граница охранный зоны по данным единого государственного реестра недвижимости |  | - электрохимзащита газопровода-отвода и АГРС п. Рахинка |
|  | - область выносного литса |  | - граница административно-территориального образования | | |

Схема расположения границ публичного сервитута
Лист 8



Масштаб 1:2 000

Условные обозначения:

- | | | |
|--|---|--|
|  - проектная граница публичного сервитута |  - характерная точка проектной границы публичного сервитута |  - границы кадастровых кварталов по данным единого государственного реестра недвижимости |
|  - границы земельных участков по данным единого государственного реестра недвижимости |  - газопровод-отвод к п. Рахинка |  - кабельная линия связи газопровод-отвод на АГРС п.Рахинка |
|  - электроснабжение АГРС п. Рахинка |  - АГРС-Энергия-3 п. Рахинка |  - 34:28:000000 - учетный номер кадастрового квартала по данным единого государственного реестра недвижимости |
|  - кадастровый номер объекта недвижимости по данным единого государственного реестра недвижимости |  - граница охранной зоны по данным единого государственного реестра недвижимости |  - электрохимзащита газопровода-отвода и АГРС п. Рахинка |
|  - область выносного литса |  - граница административно-территориального образования | |

Лист 8- выноска 1

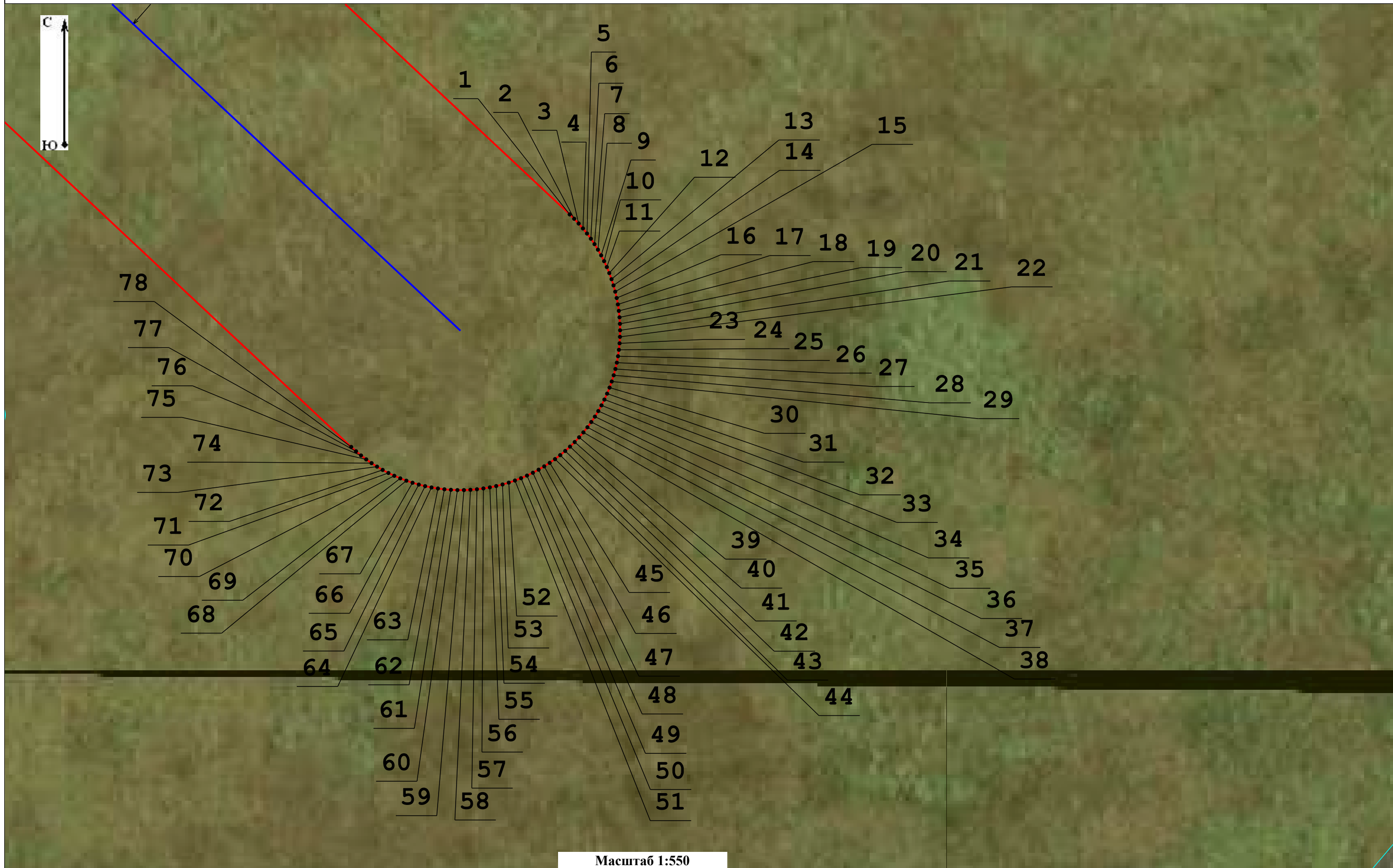
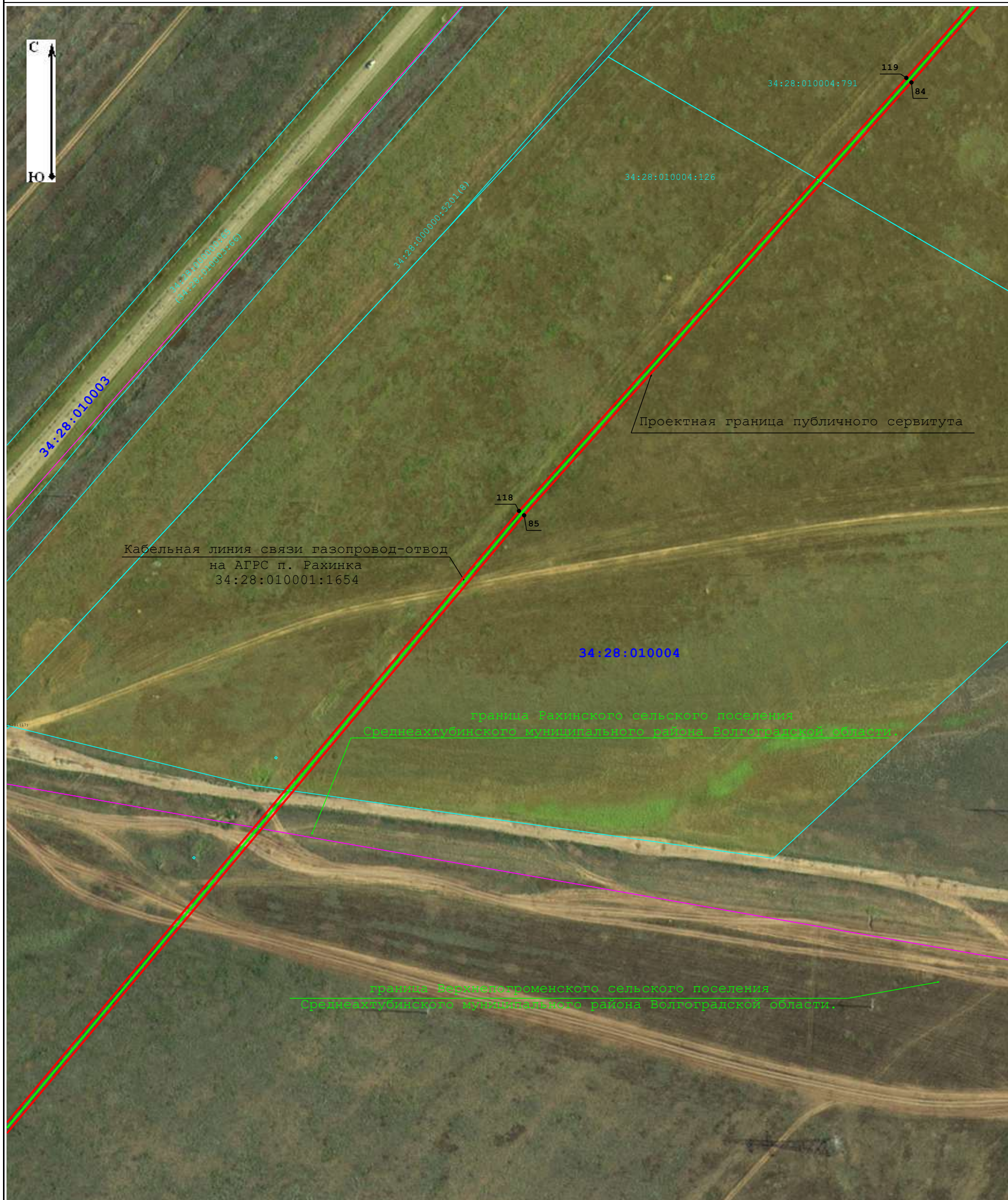


Схема расположения границ публичного сервитута
Лист 9



Кабельная линия связи газопровод-отвод
на АГРС п. Рахинка
34:28:010001:1654

Проектная граница публичного сервитута

граница Рахинского сельского поселения
Среднеахтубинского муниципального района Волгоградской области.

граница Верхнепогоменского сельского поселения
Среднеахтубинского муниципального района Волгоградской области.

Масштаб 1:2 000

Условные обозначения:



- | | |
|---|--|
|  - проектная граница публичного сервитута |  3 - характерная точка проектной границы публичного сервитута |
|  - границы кадастровых кварталов по данным единого государственного реестра недвижимости |  - границы земельных участков по данным единого государственного реестра недвижимости |
|  - газопровод-отвод к п. Рахинка |  - кабельная линия связи газопровод-отвод на АГРС п.Рахинка |
|  - электроснабжение АГРС п. Рахинка |  - АГРС-Энергия-3 п. Рахинка |
| 34:28:000000 - учетный номер кадастрового квартала по данным единого государственного реестра недвижимости | 34:28:010003:3 - кадастровый номер объекта недвижимости по данным единого государственного реестра недвижимости |
|  - граница охранной зоны по данным единого государственного реестра недвижимости |  - электрохимзащита газопровода-отвода и АГРС п. Рахинка |
|  - граница административно-территориального образования | |

Схема расположения границ публичного сервитута
Лист 10



Масштаб 1:2 000

Условные обозначения:












- | | |
|---|--|
|  - проектная граница публичного сервитута |  3 - характерная точка проектной границы публичного сервитута |
|  - границы кадастровых кварталов по данным единого государственного реестра недвижимости |  - границы земельных участков по данным единого государственного реестра недвижимости |
|  - газопровод-отвод к п. Рахинка |  - кабельная линия связи газопровод-отвод на АГРС п.Рахинка |
|  - электроснабжение АГРС п. Рахинка |  - АГРС-Энергия-3 п. Рахинка |
| 34:28:000000 - учетный номер кадастрового квартала по данным единого государственного реестра недвижимости | 34:28:010003:3 - кадастровый номер объекта недвижимости по данным единого государственного реестра недвижимости |
|  - граница охранной зоны по данным единого государственного реестра недвижимости |  - электрохимзащита газопровода-отвода и АГРС п. Рахинка |
|  - граница административно-территориального образования | |

Схема расположения границ публичного сервитута
Лист 11



Масштаб 1:2 000

Условные обозначения:




- | | | | |
|---|---|---|--|
|  | - проектная граница публичного сервитута |  | - характерная точка проектной границы публичного сервитута |
|  | - границы кадастровых кварталов по данным единого государственного реестра недвижимости |  | - границы земельных участков по данным единого государственного реестра недвижимости |
|  | - газопровод-отвод к п. Рахинка |  | - кабельная линия связи газопровод-отвод на АГРС п.Рахинка |
|  | - электроснабжение АГРС п. Рахинка |  | - АГРС-Энергия-3 п. Рахинка |
| 34:28:000000 | - учетный номер кадастрового квартала по данным единого государственного реестра недвижимости | 34:28:010003:3 | - кадастровый номер объекта недвижимости по данным единого государственного реестра недвижимости |
|  | - граница охранной зоны по данным единого государственного реестра недвижимости |  | - электрохимзащита газопровода-отвода и АГРС п. Рахинка |
|  | - граница административно-территориального образования | | |

Схема расположения границ публичного сервитута
Лист 12



Условные обозначения:









- | | | | |
|---|---|---|--|
|  | - проектная граница публичного сервитута |  | - характерная точка проектной границы публичного сервитута |
|  | - границы кадастровых кварталов по данным единого государственного реестра недвижимости |  | - границы земельных участков по данным единого государственного реестра недвижимости |
|  | - газопровод-отвод к п. Рахинка |  | - кабельная линия связи газопровод-отвод на АГРС п.Рахинка |
|  | - электроснабжение АГРС п. Рахинка |  | - АГРС-Энергия-3 п. Рахинка |
| 34:28:000000 | - учетный номер кадастрового квартала по данным единого государственного реестра недвижимости | 34:28:010001:1 | - кадастровый номер объекта недвижимости по данным единого государственного реестра недвижимости |
|  | - граница охранной зоны по данным единого государственного реестра недвижимости |  | - электрохимзащита газопровода-отвода и АГРС п. Рахинка |
|  | - граница административно-территориального образования | | |

Схема расположения границ публичного сервитута
Лист 13



Масштаб 1:2 000

Условные обозначения:












- | | |
|---|--|
|  - проектная граница публичного сервитута |  3 - характерная точка проектной границы публичного сервитута |
|  - границы кадастровых кварталов по данным единого государственного реестра недвижимости |  - границы земельных участков по данным единого государственного реестра недвижимости |
|  - газопровод-отвод к п. Рахинка |  - кабельная линия связи газопровод-отвод на АГРС п.Рахинка |
|  - электроснабжение АГРС п. Рахинка |  - АГРС-Энергия-3 п. Рахинка |
| 34:28:000000 - учетный номер кадастрового квартала по данным единого государственного реестра недвижимости | 34:28:010001:1654 - кадастровый номер объекта недвижимости по данным единого государственного реестра недвижимости |
|  - граница охранной зоны по данным единого государственного реестра недвижимости |  - электрохимзащита газопровода-отвода и АГРС п. Рахинка |
|  - граница административно-территориального образования | |

Схема расположения границ публичного сервитута
Лист 14



Масштаб 1:2 000

Условные обозначения:














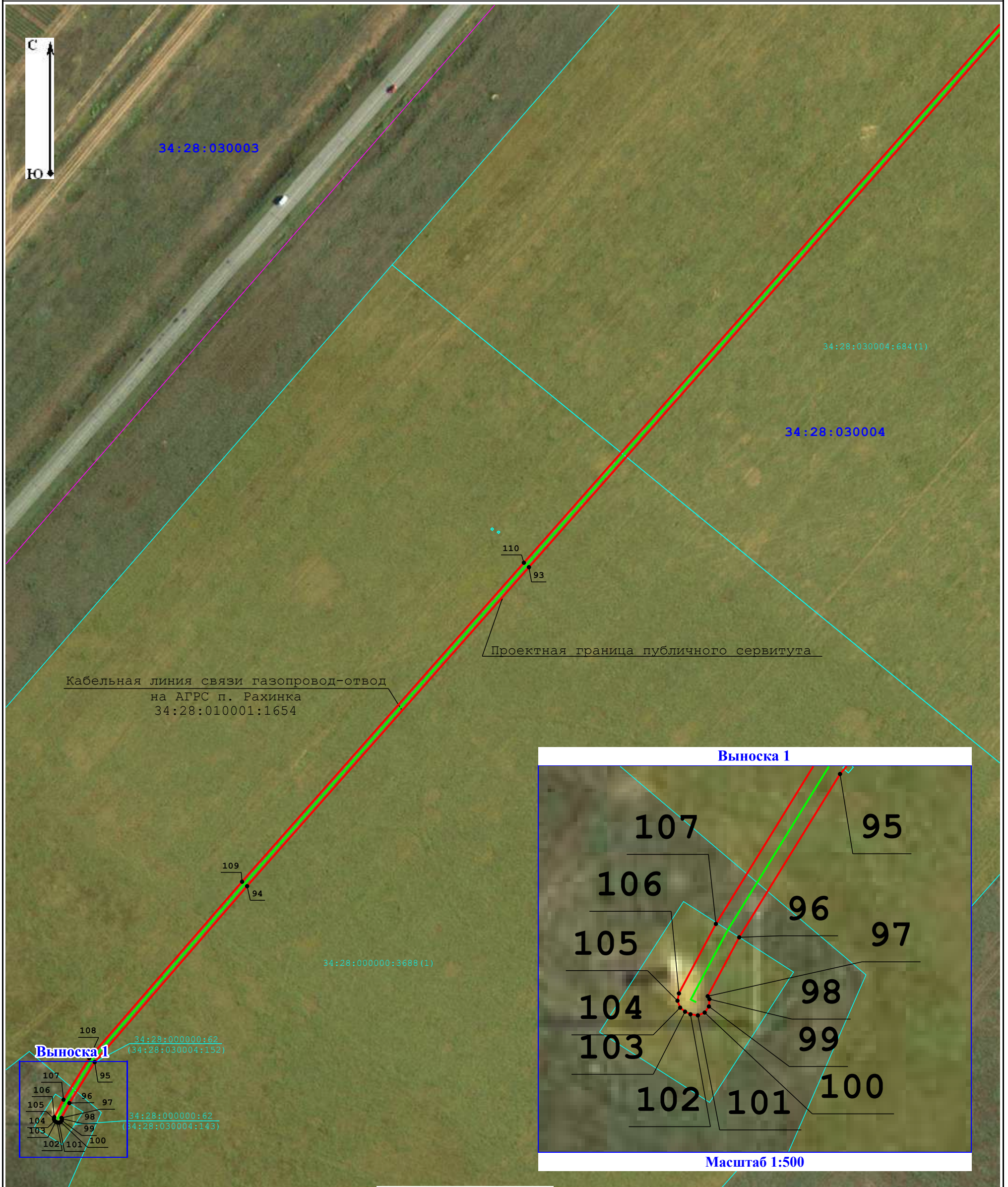










- | | |
|--|---|
|  - проектная граница публичного сервитута |  - характерная точка проектной границы публичного сервитута |
|  - границы кадастровых кварталов по данным единого государственного реестра недвижимости |  - границы земельных участков по данным единого государственного реестра недвижимости |
|  - газопровод-отвод к п. Рахинка |  - кабельная линия связи газопровод-отвод на АГРС п.Рахинка |
|  - электроснабжение АГРС п. Рахинка |  - АГРС-Энергия-3 п. Рахинка |
|  34:28:000000 - учетный номер кадастрового квартала по данным единого государственного реестра недвижимости |  34:28:010003:3 - кадастровый номер объекта недвижимости по данным единого государственного реестра недвижимости |
|  - граница охранной зоны по данным единого государственного реестра недвижимости |  - электрохимзащита газопровода-отвода и АГРС п. Рахинка |
|  - граница административно-территориального образования | |

Схема расположения границ публичного сервитута
Лист 15



Масштаб 1:2 000

Условные обозначения:

- | | | | |
|---|--|---|---|
|  | - проектная граница публичного сервитута |  | - характерная точка проектной границы публичного сервитута |
|  | - границы кадастровых кварталов по данным единого государственного реестра недвижимости |  | - границы земельных участков по данным единого государственного реестра недвижимости |
|  | - газопровод-отвод к п. Рахинка |  | - кабельная линия связи газопровод-отвод на АГРС п.Рахинка |
|  | - электроснабжение АГРС п. Рахинка |  | - АГРС-Энергия-3 п. Рахинка |
|  | 34:28:000000 - учетный номер кадастрового квартала по данным единого государственного реестра недвижимости |  | 34:28:010001:1 - кадастровый номер объекта недвижимости по данным единого государственного реестра недвижимости |
|  | - граница охранной зоны по данным единого государственного реестра недвижимости |  | - электрохимзащита газопровода-отвода и АГРС п. Рахинка |
|  | - граница административно-территориального образования |  | - область выносного листа |