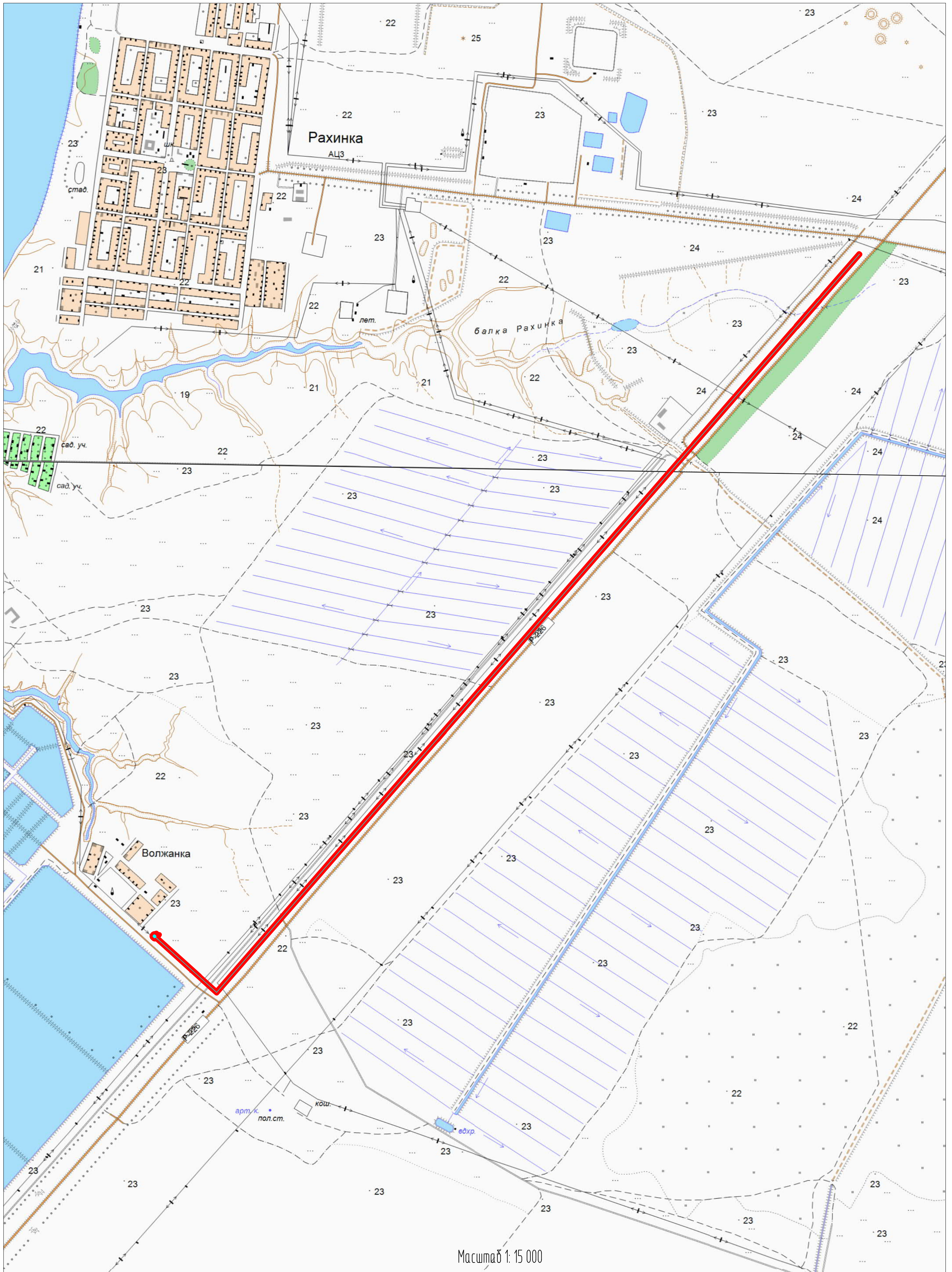


Схема расположения границ публичного сервитута

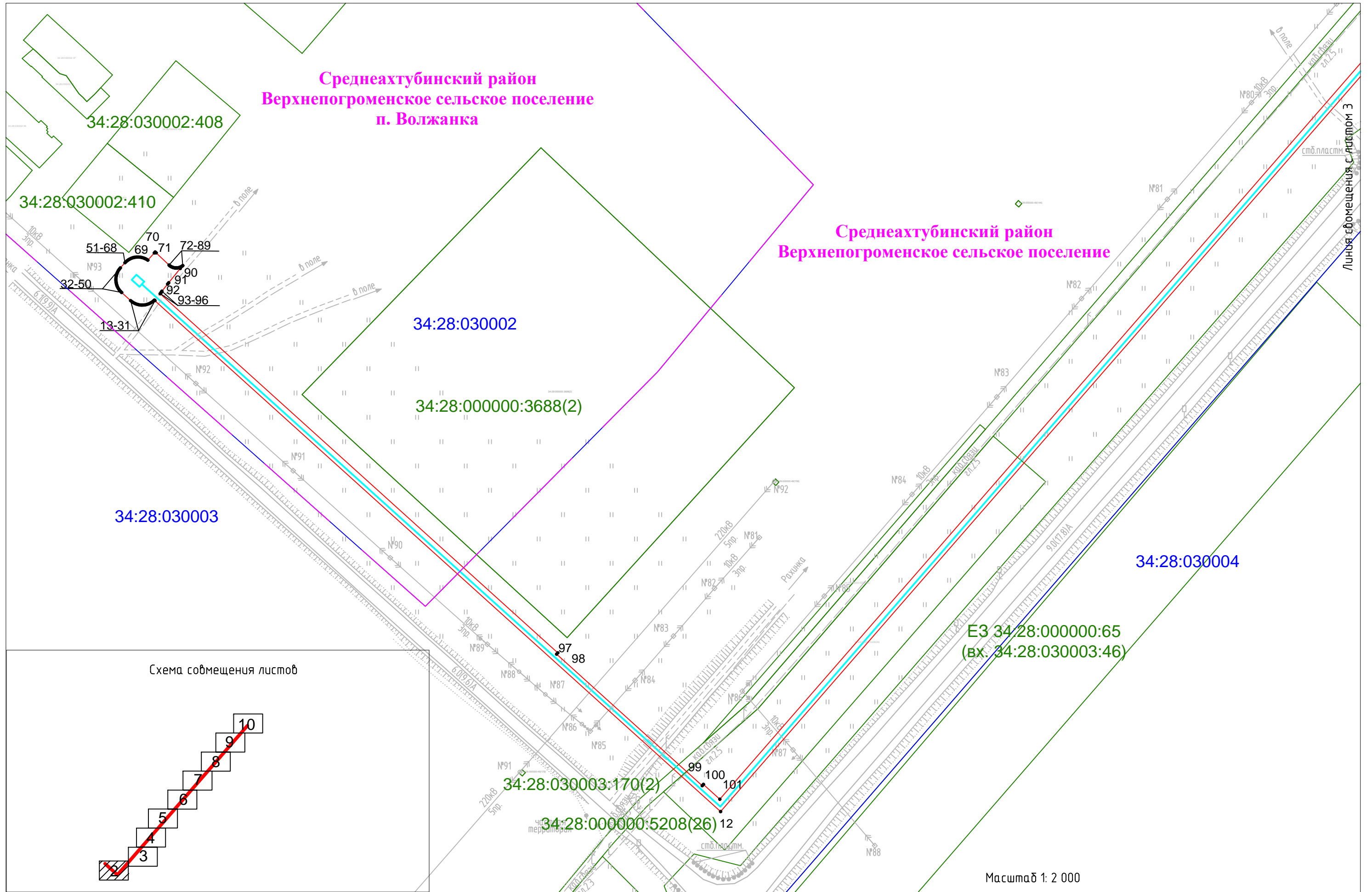


Масштаб 1: 15 000


- Условные обозначения:
- проектные границы публично сервитута;
  - характеристическая точка проектных границ публично сервитута;
  - 1 - номер характеристической точки проектных границ публично сервитута;
  - ось проектируемого газопровода;
  - существующая часть границы, имеющаяся в ЕГРН (сведения о которой достаточны для определения ее местоположения);
  - кадастровый номер земельного участка;
  - граница кадастрового квартала;
  - 34:28:030003 - номер кадастрового квартала;
  - граница населенного пункта;

34:28:030003:170





Условные обозначения приведены на листе №1



Условные обозначения приведены на листе №1

Линия смещения с листом 5

Среднеахтубинский район  
Верхнепогромное сельское поселение

34:28:030003:170(2)

34:28:000000:5208(4)

34:28:000000:5208(7)

34:28:030003

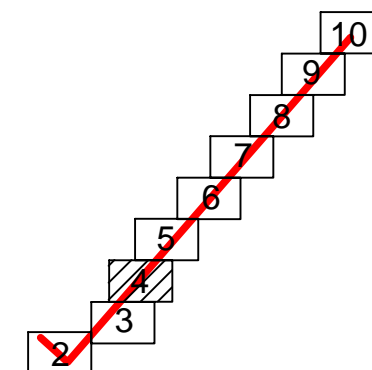
34:28:030004

ЕЗ 34:28:000000:65  
(вх. 34:28:030003:46)

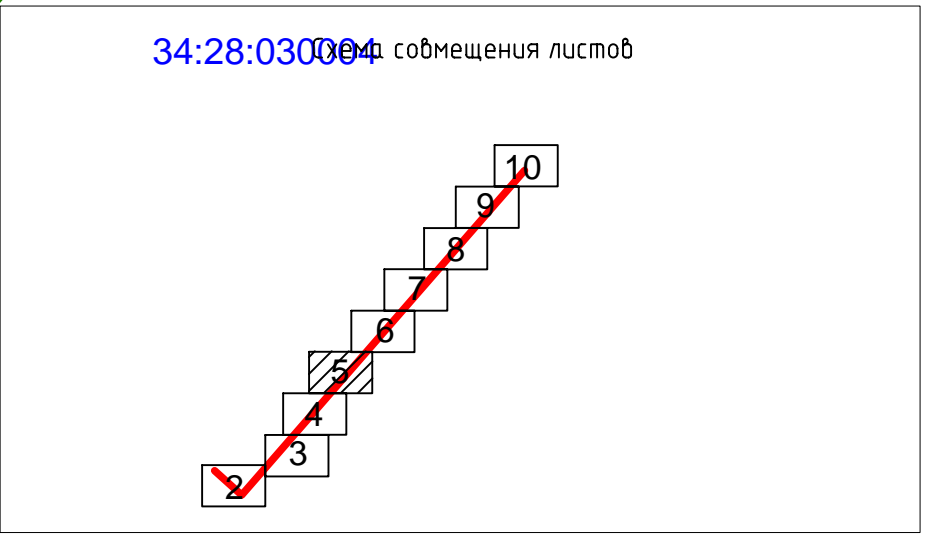
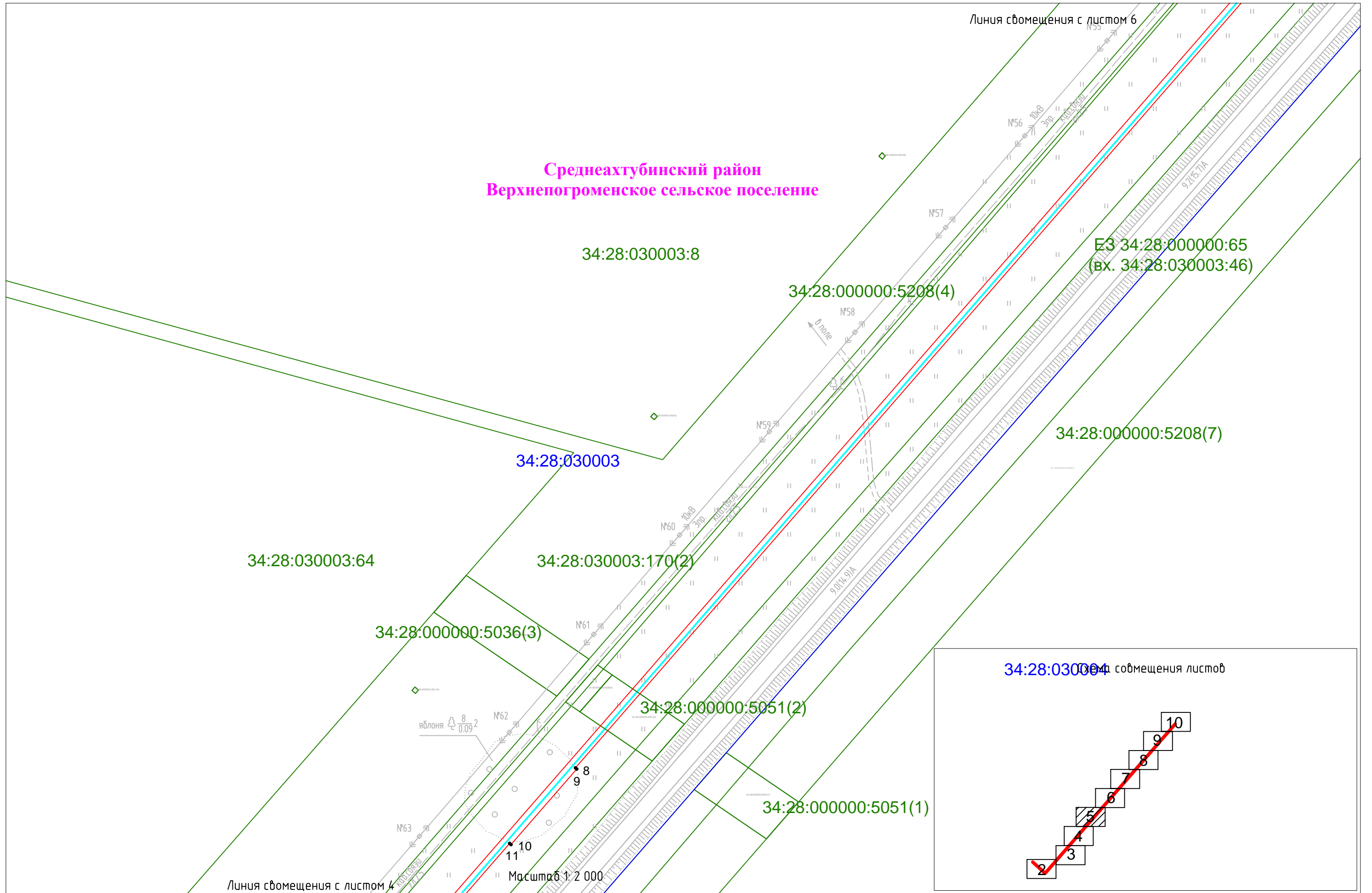
Линия смещения с листом 3

Масштаб 1: 2 000

Схема смещения листов



Среднеахтубинский район  
Верхнепогромное сельское поселение





Среднеахтубинский район  
Верхнепогромное сельское поселение

34:28:030003:8

34:28:030003

34:28:030003:170(2)

34:28:000000:5208(4)

34:28:000000:5208(7)

34:28:030004

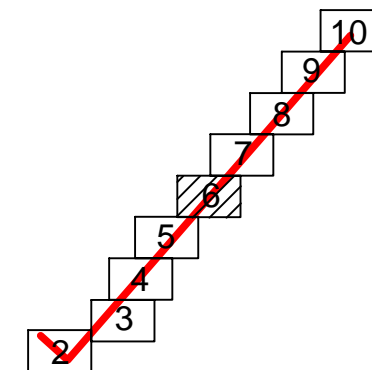
ЕЗ 34:28:000000:65  
(вх. 34:28:030003:46)

Линия смещения с листом 7

Линия смещения с листом 5

Масштаб 1: 2 000

Схема совмещения листов



Среднеахтубинский район  
Верхнепогромное сельское поселение

34:28:030003:8

34:28:030003

34:28:000000:5208(4)

34:28:030003:170(2)

ЕЗ 34:28:000000:65  
(вх. 34:28:030003:46)

34:28:030004

34:28:000000:5208(7)

Линия смещения с листом 6

Масштаб 1: 2 000


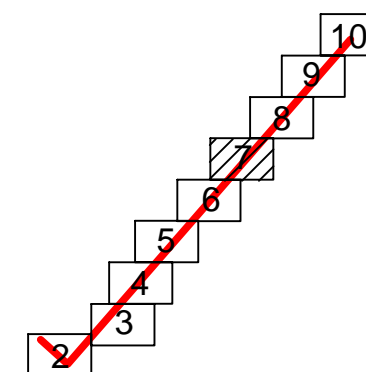


Схема совмещения листов



Среднеахтубинский район  
Верхнепогромное сельское поселение

34:28:030003:2

34:28:030003

34:28:000000:5208(12)

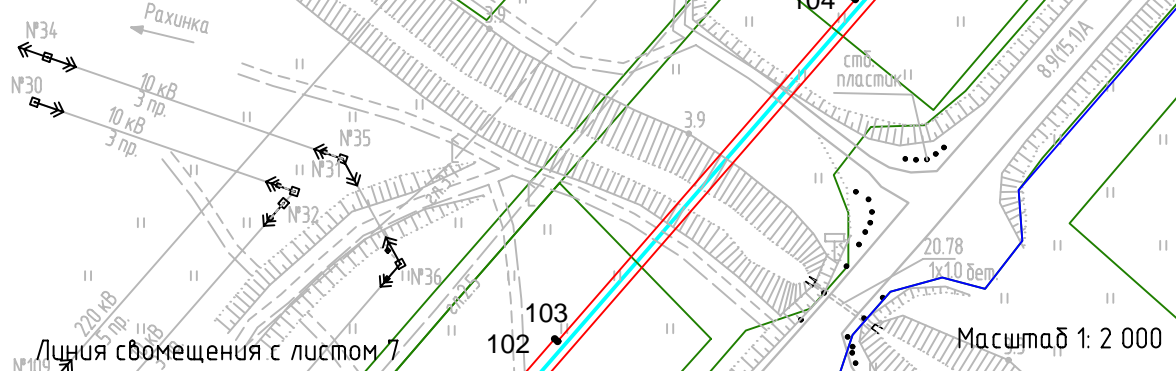
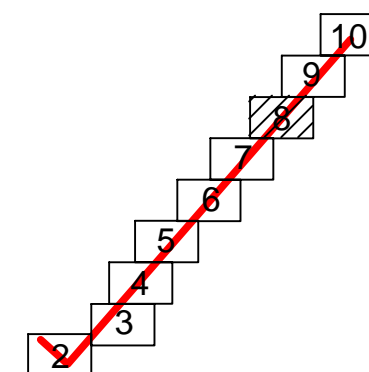
34:28:000000:5208(11)

E3 34:28:000000:65  
(вх. 34:28:030003:46)

34:28:030004

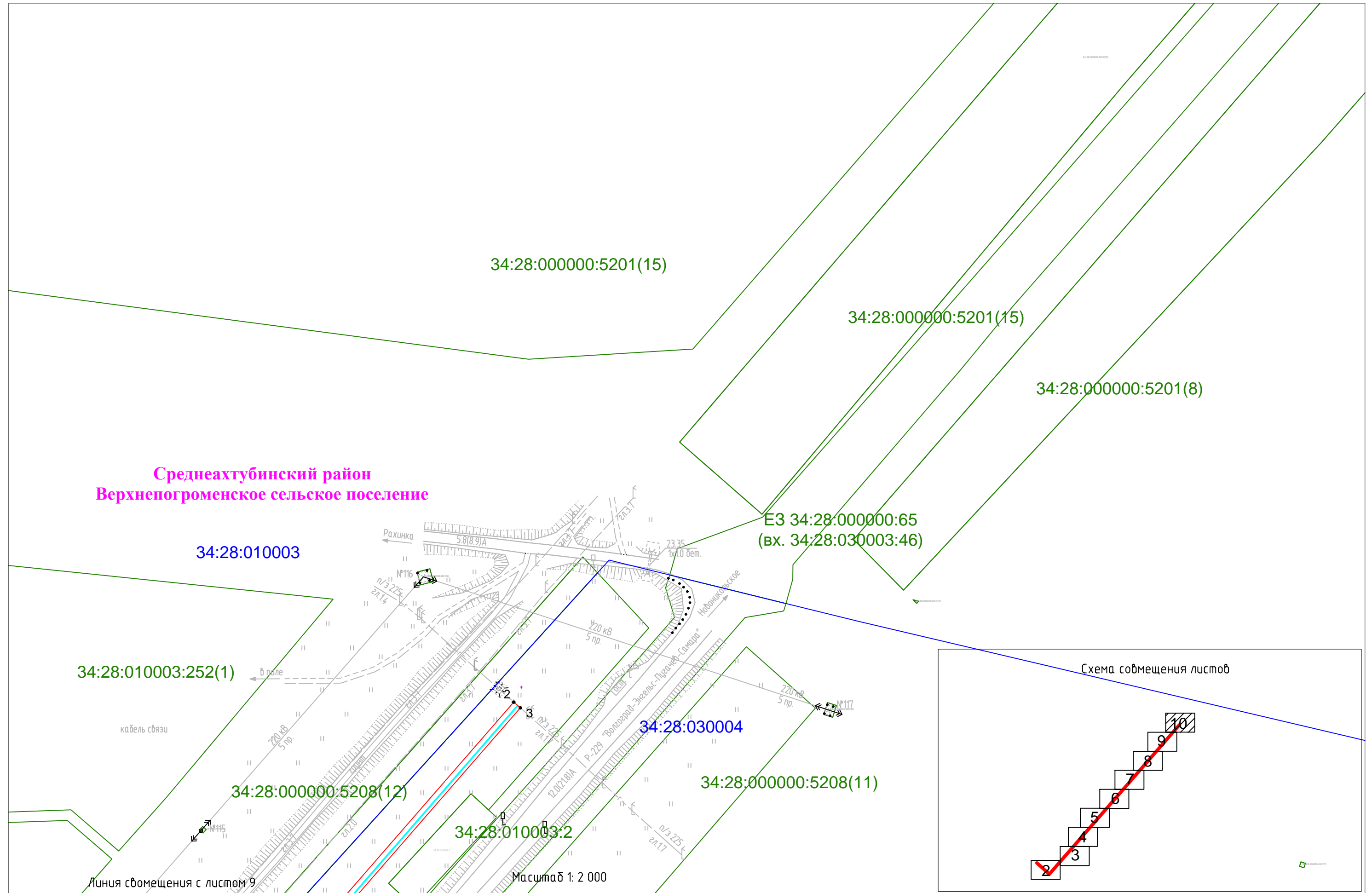
34:28:030003:170(2)

Схема совмещения листов









Условные обозначения приведены на листе №1