

ГРАФИЧЕСКОЕ ОПИСАНИЕ
местоположения границ населенных пунктов, территориальных
зон, особо охраняемых природных территорий, зон с особыми
условиями использования территории

Строительство ВЛ-6 кВ (ориентировочной протяженностью 0,300 км) отпайкой от ВЛ-6 кВ № 8 ПС 35/6 кВ «ВЗС», ТП-6/0,4 кВ (ориентировочной мощностью 25 кВА), ВЛИ-0,4 кВ (ориентировочной протяженностью 0,010 км)», установка шкафа 0,4 кВ с коммутационным аппаратом (1 единица) для электроснабжения объекта сельскохозяйственного производства, расположенного в Волгоградской области, Среднеахтубинский район, с. Верхнепогромное. Волжский РЭС (34-1-22-00652651 – заявитель Кокина И.Ю.)

(наименование объекта, местоположение границ которого описано (далее - объект))

Раздел 1

Сведения об объекте

№ п/п	Характеристики объекта	Описание характеристик
1	2	3
1	Местоположение объекта	Волгоградская область, Среднеахтубинский р-н, Верхнепогромное с
2	Площадь объекта ± величина погрешности определения площади (Р ± ΔР)	7 117 м ² ± 1 м ²
3	Иные характеристики объекта	Вид объекта реестра границ: Зона с особыми условиями использования территории Вид объекта по документу: Зона публичного сервитута

Раздел 2

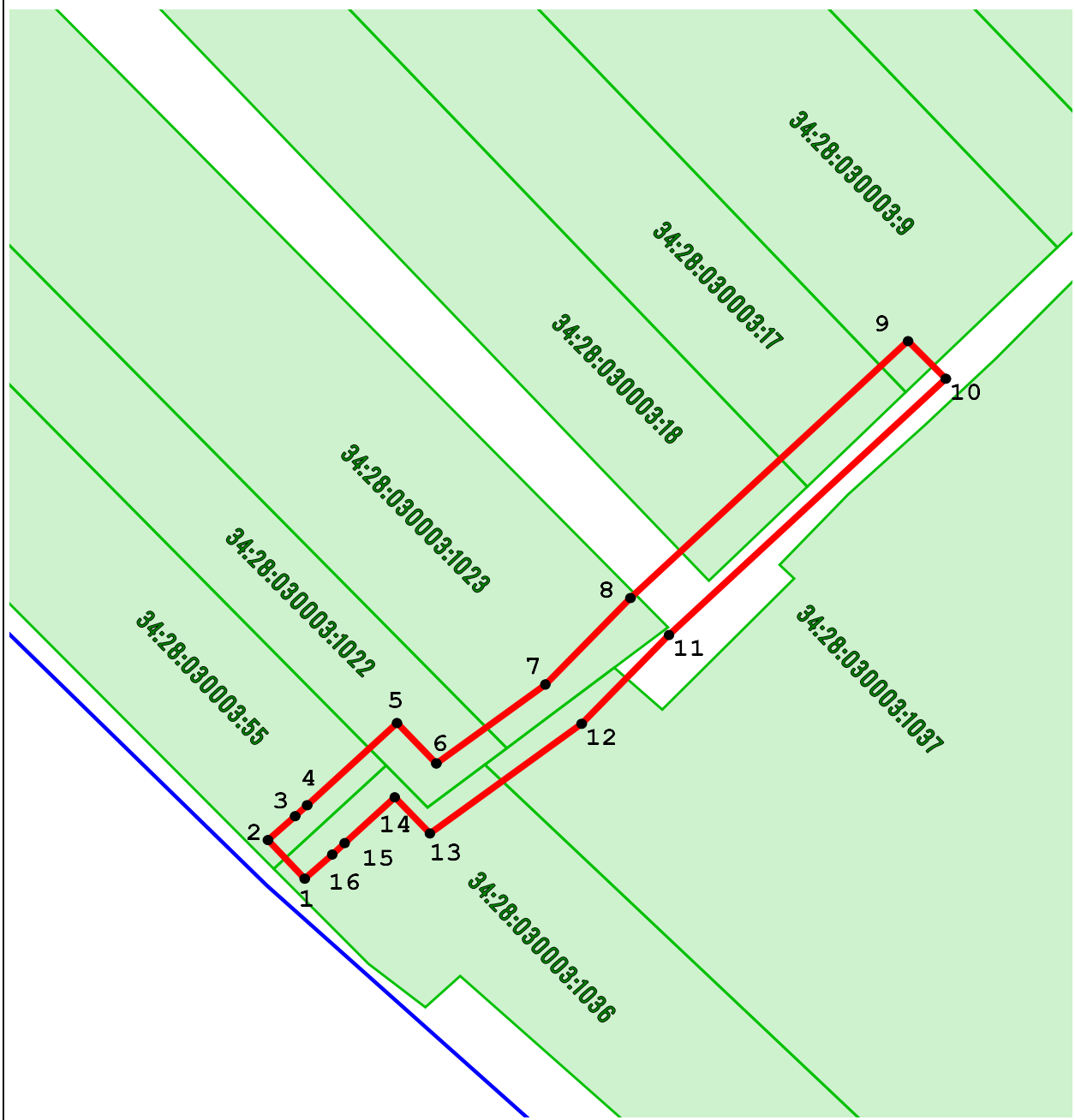
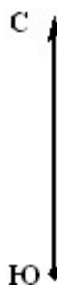
Сведения о местоположении границ объекта

1. Система координат МСК-34 зона 2					
2. Сведения о характерных точках границ объекта					
Обозначение характерных точек границ	Координаты, м		Метод определения координат характерной точки	Средняя квадратическая погрешность положения характерной точки (Mt), м	Описание обозначения точки на местности (при наличии)
	X	Y			
1	2	3	4	5	6
1	507 665,19	2 211 868,75	Картометрический метод	0,01	—
2	507 680,70	2 211 854,58		0,01	
3	507 690,27	2 211 865,07		0,01	
4	507 694,71	2 211 869,72		0,01	
5	507 727,64	2 211 904,39		0,01	
6	507 711,44	2 211 919,56		0,01	
7	507 743,10	2 211 961,67		0,01	
8	507 777,74	2 211 994,53		0,01	
9	507 880,82	2 212 101,69		0,01	
10	507 865,69	2 212 116,25		0,01	
11	507 762,94	2 212 009,43		0,01	
12	507 727,37	2 211 975,70		0,01	
13	507 683,33	2 211 917,11		0,01	
14	507 697,85	2 211 903,52		0,01	
15	507 679,49	2 211 884,20		0,01	
16	507 674,92	2 211 879,39		0,01	
1	507 665,19	2 211 868,75		0,01	
3. Сведения о характерных точках части (частей) границы объекта					
1	2	3	4	5	6
—	—	—	—	—	—

ТЕКСТОВОЕ ОПИСАНИЕ
местоположения границ населенных пунктов, территориальных зон





Прохождение границы		Описание прохождения границы
от точки	до точки	
1	2	3
—	—	—

Раздел 4
План границ объекта



Масштаб 1:2 500

Используемые условные знаки и обозначения:

-  - Граница зоны публичного сервитута
-  - Граница земельных участков, учтенных в ЕГРН
-  - Граница кадастрового квартала
-  **1** - Характерная точка границы зоны публичного сервитута